

Landkreis Schwandorf

Gemeinde Teunz








Gemarkung Teunz

Landkreis Schwandorf

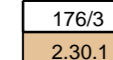

Gemeinde Niedermurach

Gemarkung Rottendorf in Niedermurach

**Zeichenerklärung**

	zu erwerbende Fläche		Zusammengehörigkeitsstiel
	vorübergehend in Anspruch zu nehmende Fläche		Gemarkungsgrenze
	dauernd zu belastende Fläche		Flurgrenze
			Flurstücknummer

	176/3	2 664 m²	Flur / Flurstück / Größe des Flurstücks fld. Nr. im Grunderwerbsverzeichnis / Größe der Teilfläche 30 fld. Nr. des betroffenen Grundstückes 1 Teilfläche eines Grundstückes
	2.30.1	234 m²	

Staatliches Bauamt Amberg-Weizsäcker

Archivstraße 1  
92224 Amberg

Tel.: 0921/307-0, Fax: 0921/307-186, E-Mail: poststelle@stbaa.bayern.de

bearbeitet:	Dez. 2018	Ripper
gezeichnet:	Dez. 2018	Diechard
geprüft:	Dez. 2018	Viehmann
PSP Nr.:		
Projekt:	822_2196_Teunz	

Nr.	Art der Änderung	Datum	Zeichen

### FESTSTELLUNGSENTWURF

Straßenbauverwaltung Freistaat Bayern

Staatliches Bauamt Amberg-Weizsäcker

Straße / Abschn.-Nr. / Station: B 22 / 2190 / 6,085 - B 22 / 2260 / 0,080

PROJUS-Nr.: M 1000

Unterlage / Blatt-Nr.: 1  
Grunderwerbsplan

B 22 "Weiden in d. Opf. - B 30 (Gnam)"  
Umbau d. Kreuzung mit der St 2136 u. SAD 42 bei Teunz  
B 22 Bau-km 0+230 bis 0+458 / St 2136 Bau-km 0+180 bis 0+647

aufgestellt:  
Staatliches Bauamt Amberg-Weizsäcker  
Amberg-Weizsäcker, den 17.03.2019

Ersetzt durch Textur 101-10-11-2019

