



# LEGENDE


## Leit- und Sperreinrichtungen


 Begrenzung des Baufeldes


## Anlage


 flächiger Gehölzbestand

 dichter Waldmantel

 Extensivgrünland auf Normalstandort


 Extensivgrünland auf Magerstandort

 Extensivgrünland auf Feuchtstandort / Mulden

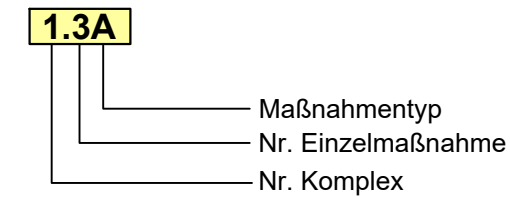
 Stillgewässer

 Altgrassäume

 Grünweg

 Wiederherstellung von Waldflächen nach vorübergehender Inanspruchnahme, (Baustraßen, Umfahrungen, Arbeitsstreifen)  
Hinweis: sonstige vorübergehend beanspruchte Flächen (z.B. Acker, Grünland) werden ihrer ursprünglichen Nutzungsform wieder zugeführt.

## Maßnahmenkennung

**1.3A**  


## Erläuterung Maßnahmentyp

**V** Vermeidungsmaßnahme  
**A** Ausgleichsmaßnahme  
**E** Ersatzmaßnahme  
**G** Gestaltungsmaßnahme  
**W** Waldersatz (ausschl. nach Waldrecht)

## Maßnahmennummer und Beschreibung

**1V** Allgemeine Vermeidungsmaßnahmen

**2V** Schutz von Lebensstätten

**3V** Umweltbaubegleitung

**4V** Schutz von Fledermäusen durch unattraktive Gestaltung der straßennahen Randstreifen in deren Jagdhabitaten

**5V** Schutz von Fledermäusen durch die Neuorganisation der Leitstrukturen für Fledermäuse nördlich der geplanten Trasse

**6V** Schutz von Fledermäusen durch die Neuorganisation der Leitstrukturen für Fledermäuse südlich der geplanten Trasse

**7V** Schutz von Fledermäusen durch Blockieren von Flugbahnen über die geplante Trasse

**8G** Landschaftsgerechte Gestaltung des Straßenbegleitgrüns

**8.1G** Anlage von Landschaftsrasen

**8.2G** Rückbau und landschaftsgerechte Gestaltung der entsiegelten Straßenflächen

**8.3G** Landschaftsgerechte Einbindung der Regenrückhaltebecken

**1A** Neubegründung von Laubwald, Pflanzung einer Hecke und Einzelbäumen sowie Entwicklung von Magerrasen und Anlage von kleinflächigen Sonderstandorten

**1W** Waldneubegründung südöstlich von Schnufenhofen

**2A/W** Neubegründung von Laubwald, Pflanzung eines gestuften Waldmantel

**3A/W** Waldumbau unmittelbar südlich der geplanten OU Seubersdorf

**4E** Ökokontofläche des StBa an der B 299 südwestlich von Lauterhofen

## Maßnahmenkennung (Einzelflächen) in Ausgleichs- bzw. Ersatzmaßnahmen

**G112** Biotop- und Nutzungstyp Bestand  
**B312** geplanter Biotop- und Nutzungstyp (Prognose)

 Grenze der Ausgleichs-, Ersatz, und Waldersatzmaßnahmen

## Entwicklungsziel

**L243-9130** Buchenwälder basenreicher Standorte, alte Ausprägung

## Biotop- und Nutzungstypen:

(Biotop- und Nutzungstypen lt. „Biotopwertliste zur Anwendung der Bayerischen Kompensationsverordnung (Stand 28.02.2014) mit redaktionellen Änderungen vom 31.03.2014“ )


Beispiel:

 Intensiv bewirtschaftete Äcker ohne oder mit stark verarmter Segetalvegetation

Hinweis:


vollständige Übersicht der Biotop- und Nutzungstypen siehe Legende zu Bestands- und Konfliktplan

## Bezugsräume

 Nummer des Bezugsraums

## Baumaßnahmen

 Regenrückhaltebecken

 Fahrbahn mit Bankett

 wassergebundene Decke Weg / Fläche

 Rückbaustrecke

 <b>Dr. H. M. Schober</b> Gesellschaft für Landschaftsarchitektur mbH Kammerhof 6 · 85354 Freising · Germany Tel.: +49 (0) 8161 3001 · Fax: +49 (0) 8161 9 44 33 zentrale@schober-larc.de · www.schober-larc.de	bearbeitet:	April 2018	AP, BM
	gezeichnet:	April 2018	HG
	geprüft:	April 2018	Dr. Schober
Projekt:		15044	


Staatliches Bauamt Regensburg			
Bajuwarenstraße 2d 93053 Regensburg		bearbeitet:	
Tel.: +49 (941) 69856-01 / Fax: +49 (941) 69856-5990, E-Mail: poststelle@sbar.bayern.de		gezeichnet:	
		geprüft:	
		PSP Nr.:	
		Projekt:	

Nr.	Art der Änderung	Datum	Zeichen

# Planfeststellung

Straßenbauverwaltung Freistaat Bayern <b>Staatliches Bauamt Regensburg</b> Straße / Abschn.-Nr. / Station: St2660_180_4,673 bis St2251_240_1,871 St2251_240_1,739 bis St2251_240_1,957 St2251_240_1,146 bis St2251_240_1,428	Unterlage / Blatt-Nr.: 9.2 / 3 <b>Legende zum Landschaftspflegerischen Maßnahmenplan</b> Maßstab: ohne
--	--

**St 2660 - Neumarkt i.d. OPf. - Regensburg**  
**Ortsumgehung Seubersdorf i. d. OPf.**  
 Bau-km 0+570 bis Bau-km 1+826

aufgestellt:  
 Staatliches Bauamt Regensburg  
 Regensburg, den 16.12.2019  
  
 Lt. BD Norbert Biller  
 (Bereichsleiter Straßenbau)

Reg-Nr. Geobasisdaten: © Bayerische Vermessungsverwaltung  
(Darstellung der Flurkarte als Eigentumsnachweis nicht geeignet)