

Landkreis Neustadt/WN



Stadt Weiden i.d.OPf.

Landkreis Amberg-Sulzbach






Landkreis Schwandorf

Zeichenerklärung



Planung

-  Baumaßnahme einbahinig
-  Baumaßnahme zweibahinig
-  Großbrücke
-  Tunnel
-  Variante
-  Knotenpunkt plangleich
-  Knotenpunkt teilplangleich
-  Knotenpunkt teilplanfrei
-  Knotenpunkt planfrei
-  Knotenpunkt plangleich (Kreisverkehr)

Straßennetz

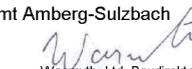
-  BAB A3 Bundesautobahn
-  B 22 Bundesstraße
-  St 2260 Staatsstraße
-  NEW 10 Kreisstraße
-  Bahnstrecke

Verwaltung

-  Kreisgrenze
-  Regierungsbez.-Grenze

Kartengrundlage/Luftbild/Geobasisdaten:
Copyright Bayerisches Landesvermessungsamt München

-nachrichtlich-

Landkreis Neustadt a.d. Waldnaab aufgestellt: Staatliches Bauamt Amberg-Sulzbach	Unterlage: 2 Übersichtskarte
 StraÙe / Abschnittsnummer / Station: NEW21 Ab.120 - St2166 Ab. 290	Maßstab: 1 : 100.000
PROJIS-Nr.:	Datum: 28.02.2017
NEW21 "B299 (Hütten) - Mantel" Verlegung bei Mantel	