

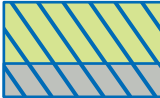




zur Verordnung über das
Naturschutzgebiet 300.66

REGENTALAUE ZWISCHEN CHAM UND PÖSING

-  Grenze des Naturschutzgebietes
es gilt die Mitte der Begrenzungslinie
-  Zone 1 Betretungsverbot während Vogelbrutzeit
(vom 01.03. bis 30.06. § 4 Abs. 2, Nr. 3)
-  Zone 2 Verbot der Jagd auf Wasservögel
§ 6, Nr. 3.b)
-  Ausübung der Fischerei nur erlaubt vom 01.07. bis 28.02.
§ 6, Nr. 5
-  In Zone 1 ganzjährig betretbare Wege

Regierung der Oberpfalz 22.01.2010

Brigitta Brunner
Regierungspräsidentin

Maßstab 1:10 000
0 0,25 0,5 1
Kilometer

Kartengrundlage: Digitale Flurkarte
Bayerisches Landesvermessungsamt
Wedergabe genehmigt am 18.04.1991

