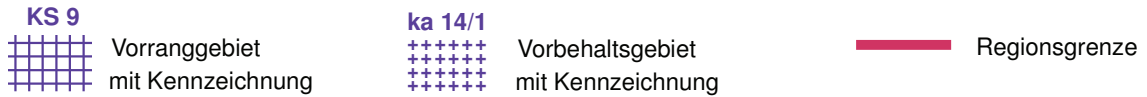
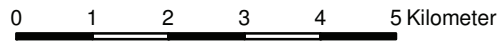


9. Verordnung zur Änderung des Regionalplans Oberpfalz-Nord Tekturkarte (Teilkarten 1 bis 9)

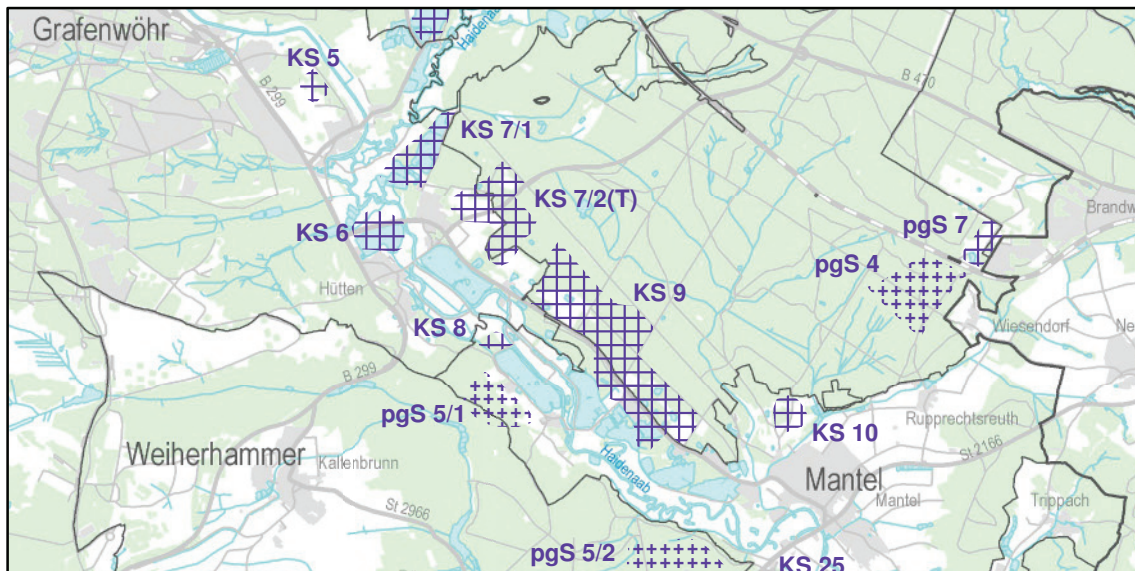


- | | | | | | |
|------------------|--------------------|-------------------------|------------------------|------------------------------------|-------------------------|
| Pb Blei | q Quarzsand | pgS Pegmatitsand | tk Talkschiefer | fa Farberde | KS Kies und Sand |
| ka Kaolin | t Ton | Nat Naturstein | fs Feldspat | Ki Schwefel- und Magnetkies | |
- (T) (N)** Trockenabbau bzw. Nassabbau

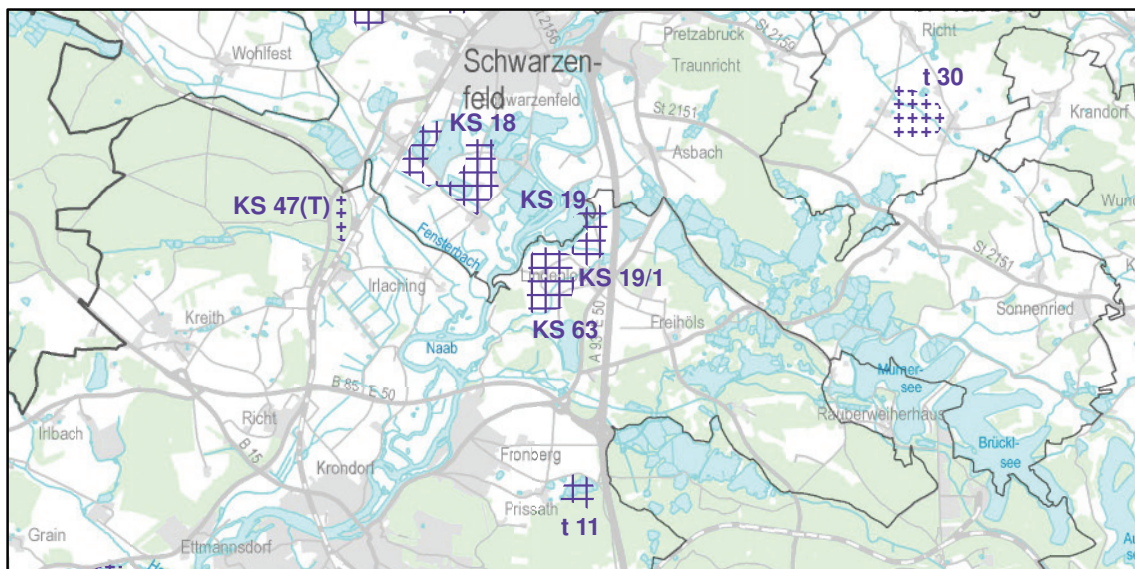


Neustadt a.d.Waldnaab, 9. September 2010
Regionaler Planungsverband Oberpfalz-Nord

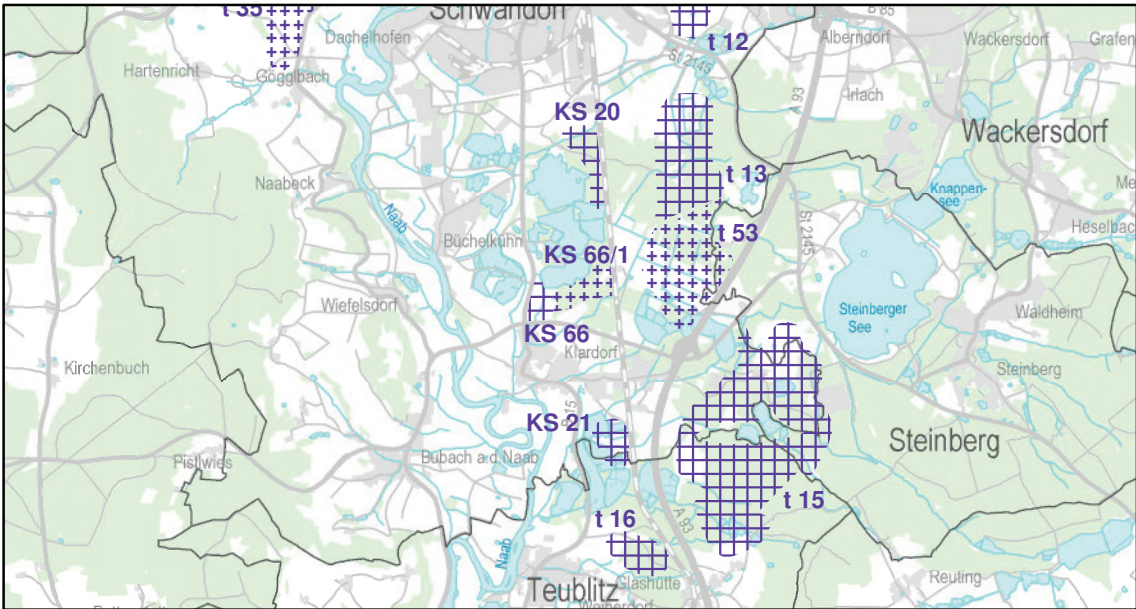
Simon Wittmann, Landrat
Verbandsvorsitzender



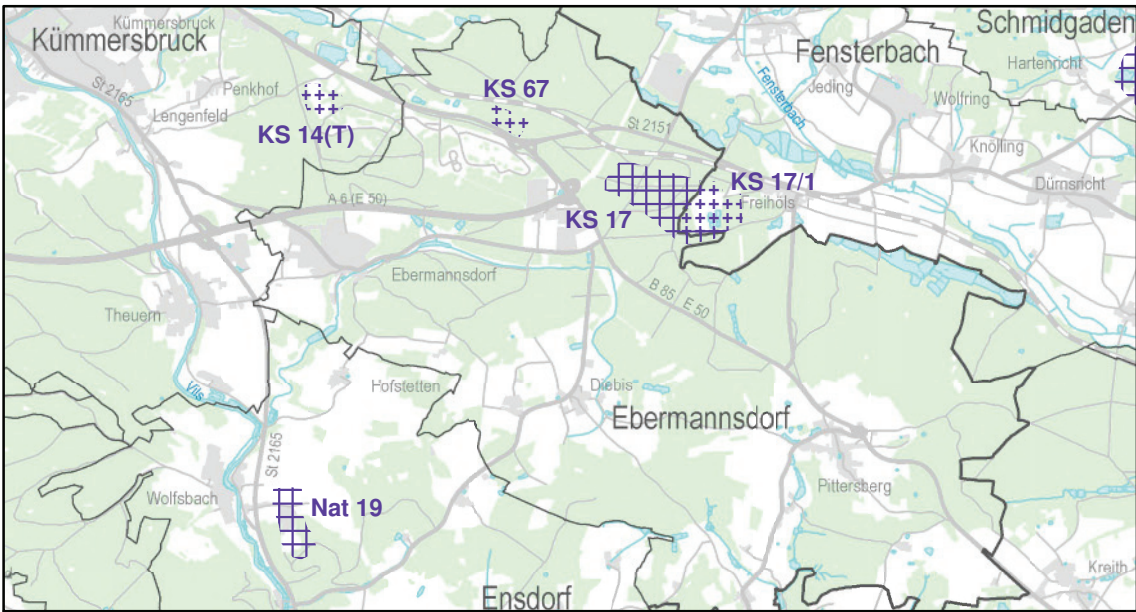
Teilkarte 1



Teilkarte 2



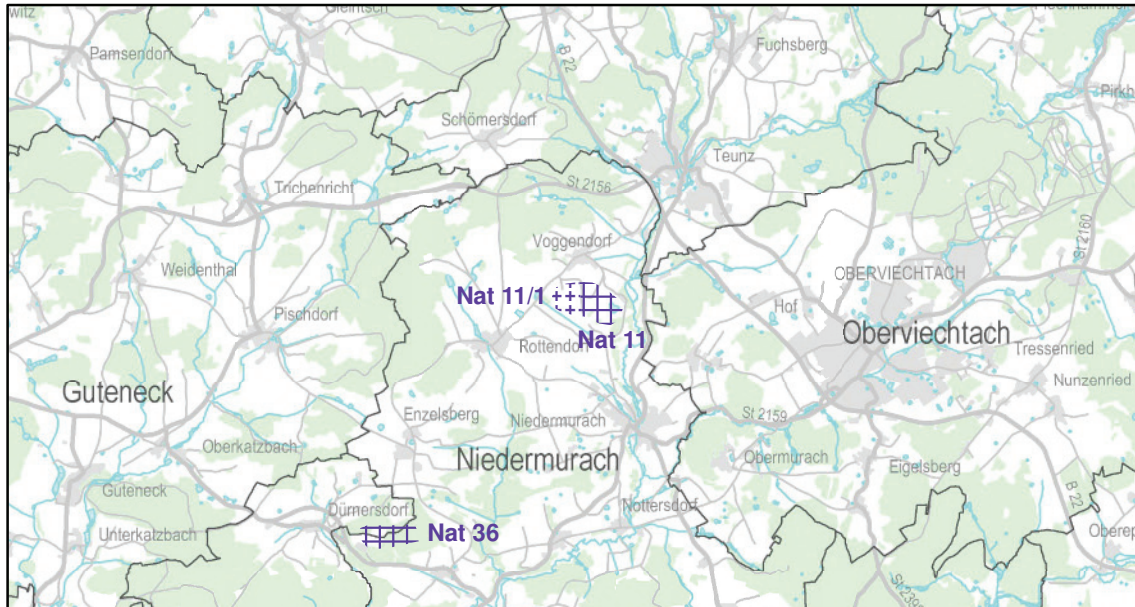
Teilkarte 3



Teilkarte 4



Teilkarte 5



Teilkarte 9