



3. Verordnung zur Änderung des Regionalplans der Region Regensburg (11) vom 18. Mai 2011

Tekturkarte 5 zu Karte 2 "Siedlung und Versorgung"





B IV 2.1 Gewinnung und Sicherung von Bodenschätzen

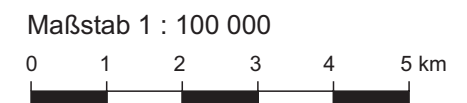
I. Ziele der Raumordnung

Zeichnerisch verbindliche Darstellungen

-  Vorranggebiet mit Kennzeichnung
-  Vorbehaltsgebiet mit Kennzeichnung
- Ca** Kalkstein **KS** Kies und Sand **t** Ton

II. Sonstige Festsetzungen

-  Regionsgrenze
-  Regierungsbezirksgrenze
-  Grenzen der kreisfreien Städte und Landkreise
-  Grenzen der Gemeinden und gemeindefreien Gebiete
- Pilsach** Name einer Gemeinde



Regionaler Planungsverband Regensburg
Regensburg, den 18. Mai 2011

gez.
Herbert Mirbeth
Landrat
Verbandsvorsitzender

Kartengrundlage: Geobasisdaten des Bayerischen Landesvermessungsamtes
<http://www.geodaten.bayern.de>
Nutzungserlaubnis vom 6.12.2000, AZ: VM 3860 B-4562

Herausgeber: Regionaler Planungsverband Regensburg
Bearbeitung und Kartografie:
Sachgebiet Landes- und Regionalplanung, Regierung der Oberpfalz