







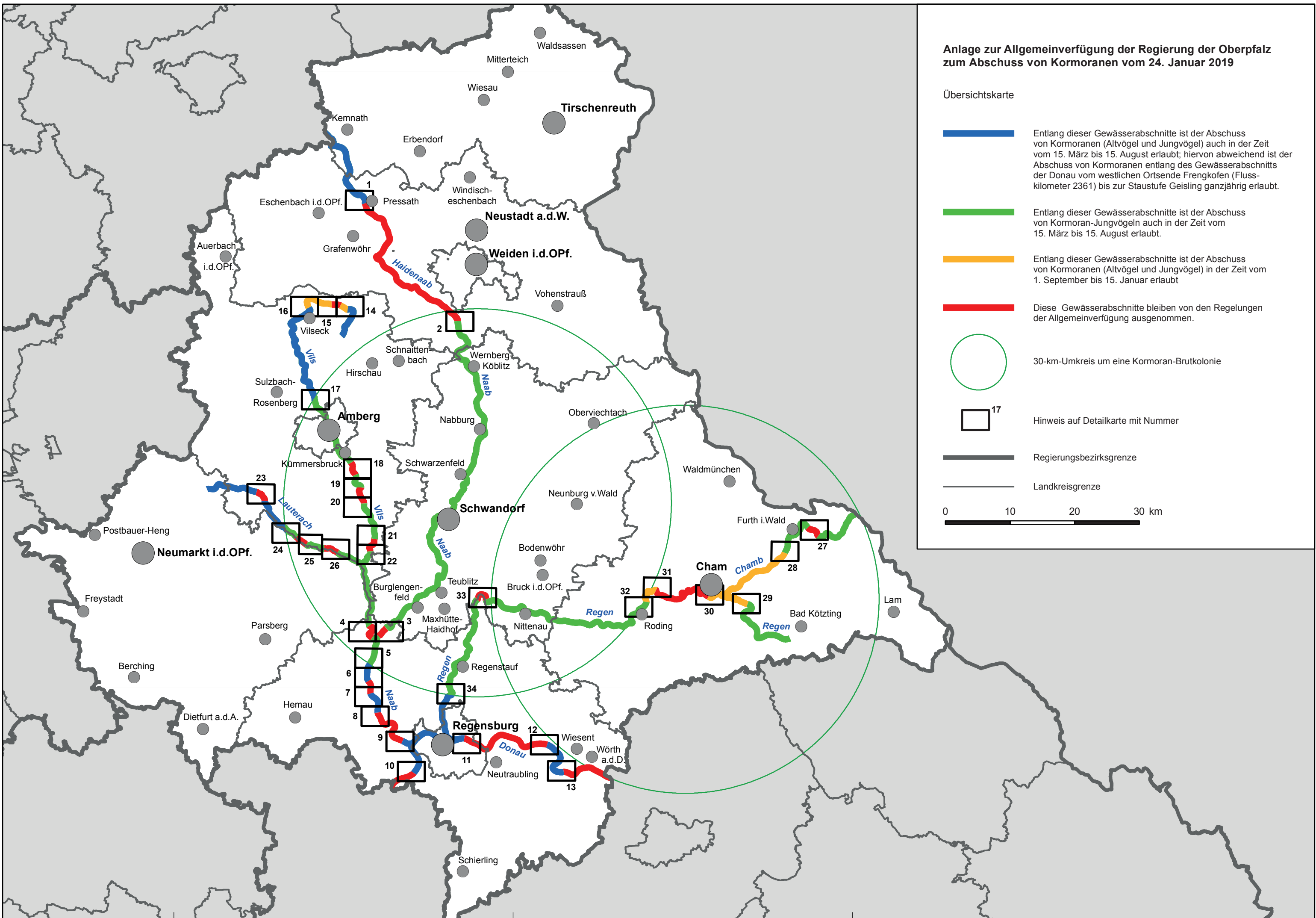


Anlage zur Allgemeinverfügung der Regierung der Oberpfalz zum Abschuss von Kormoranen vom 24. Januar 2019

Übersichtskarte

-  Entlang dieser Gewässerabschnitte ist der Abschuss von Kormoranen (Altvögel und Jungvögel) auch in der Zeit vom 15. März bis 15. August erlaubt; hiervon abweichend ist der Abschuss von Kormoranen entlang des Gewässerabschnitts der Donau vom westlichen Ortsende Frengkofen (Flusskilometer 2361) bis zur Staustufe Geising ganzjährig erlaubt.
 -  Entlang dieser Gewässerabschnitte ist der Abschuss von Kormoran-Jungvögeln auch in der Zeit vom 15. März bis 15. August erlaubt.
 -  Entlang dieser Gewässerabschnitte ist der Abschuss von Kormoranen (Altvögel und Jungvögel) in der Zeit vom 1. September bis 15. Januar erlaubt.
 -  Diese Gewässerabschnitte bleiben von den Regelungen der Allgemeinverfügung ausgenommen.
 -  30-km-Umkreis um eine Kormoran-Brutkolonie
 -  Hinweis auf Detailkarte mit Nummer
 -  Regierungsbezirksgrenze
 -  Landkreisgrenze
- 0 10 20 30 km



Anlage zur Allgemeinverfügung der Regierung der Oberpfalz
zum Abschuss von Kormoranen vom 24. Januar 2019

Detailkarte 1

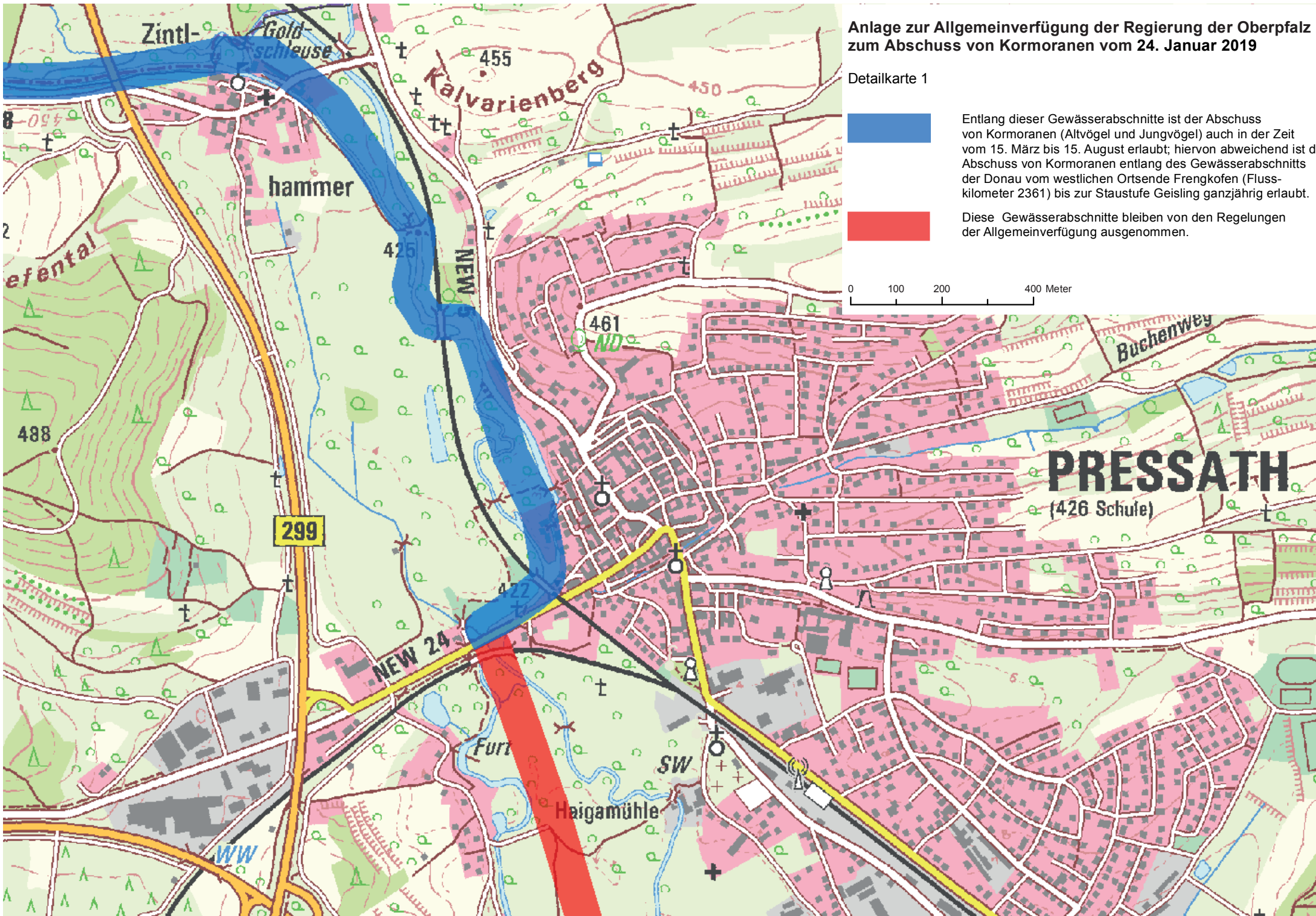


Entlang dieser Gewässerabschnitte ist der Abschuss von Kormoranen (Altvögel und Jungvögel) auch in der Zeit vom 15. März bis 15. August erlaubt; hiervon abweichend ist der Abschuss von Kormoranen entlang des Gewässerabschnitts der Donau vom westlichen Ortsende Frengkofen (Flusskilometer 2361) bis zur Staustufe Geisling ganzjährig erlaubt.




Diese Gewässerabschnitte bleiben von den Regelungen der Allgemeinverfügung ausgenommen.


0 100 200 400 Meter




Anlage zur Allgemeinverfügung der Regierung der Oberpfalz
zum Abschuss von Kormoranen vom 24. Januar 2019

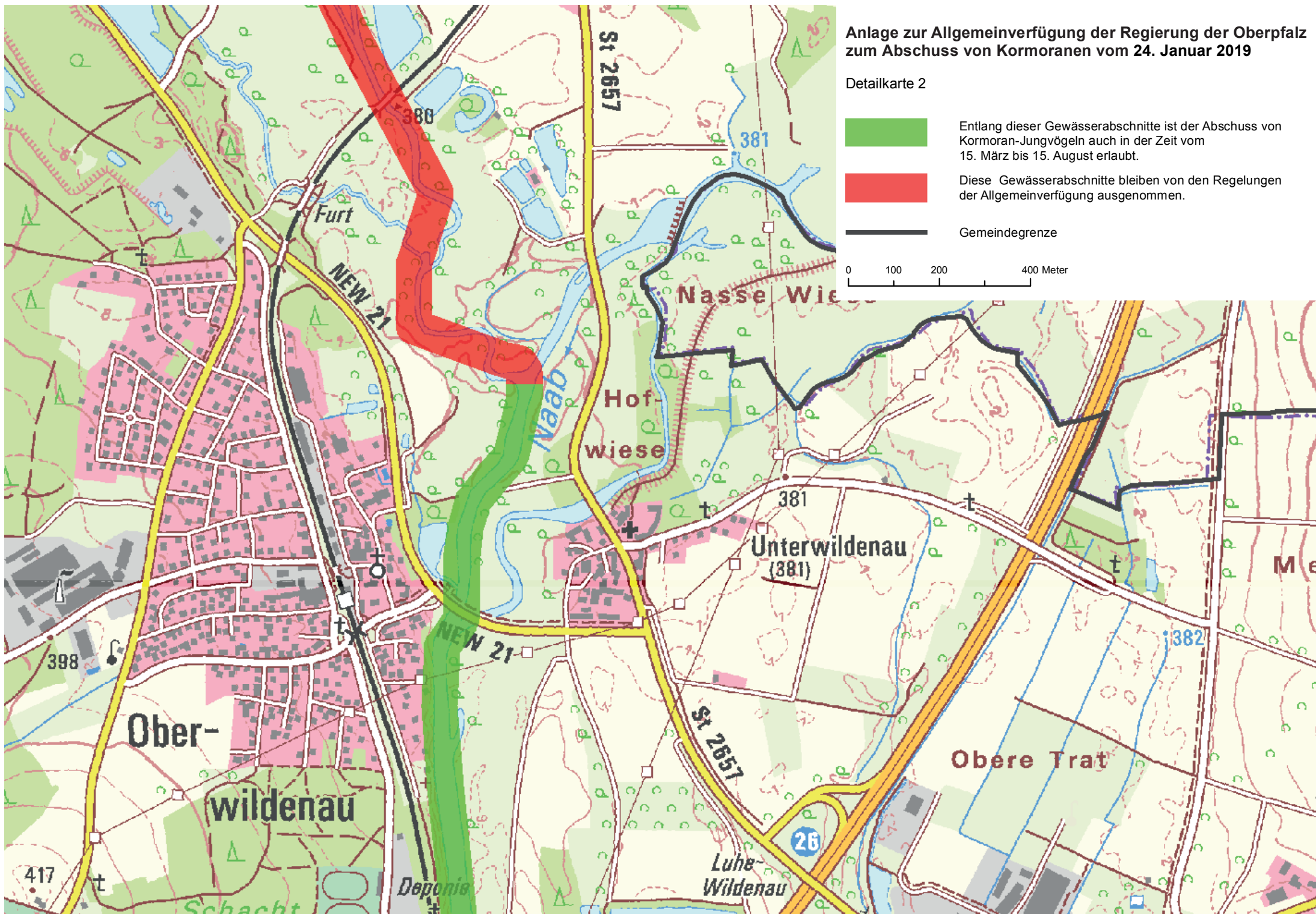
Detailkarte 2

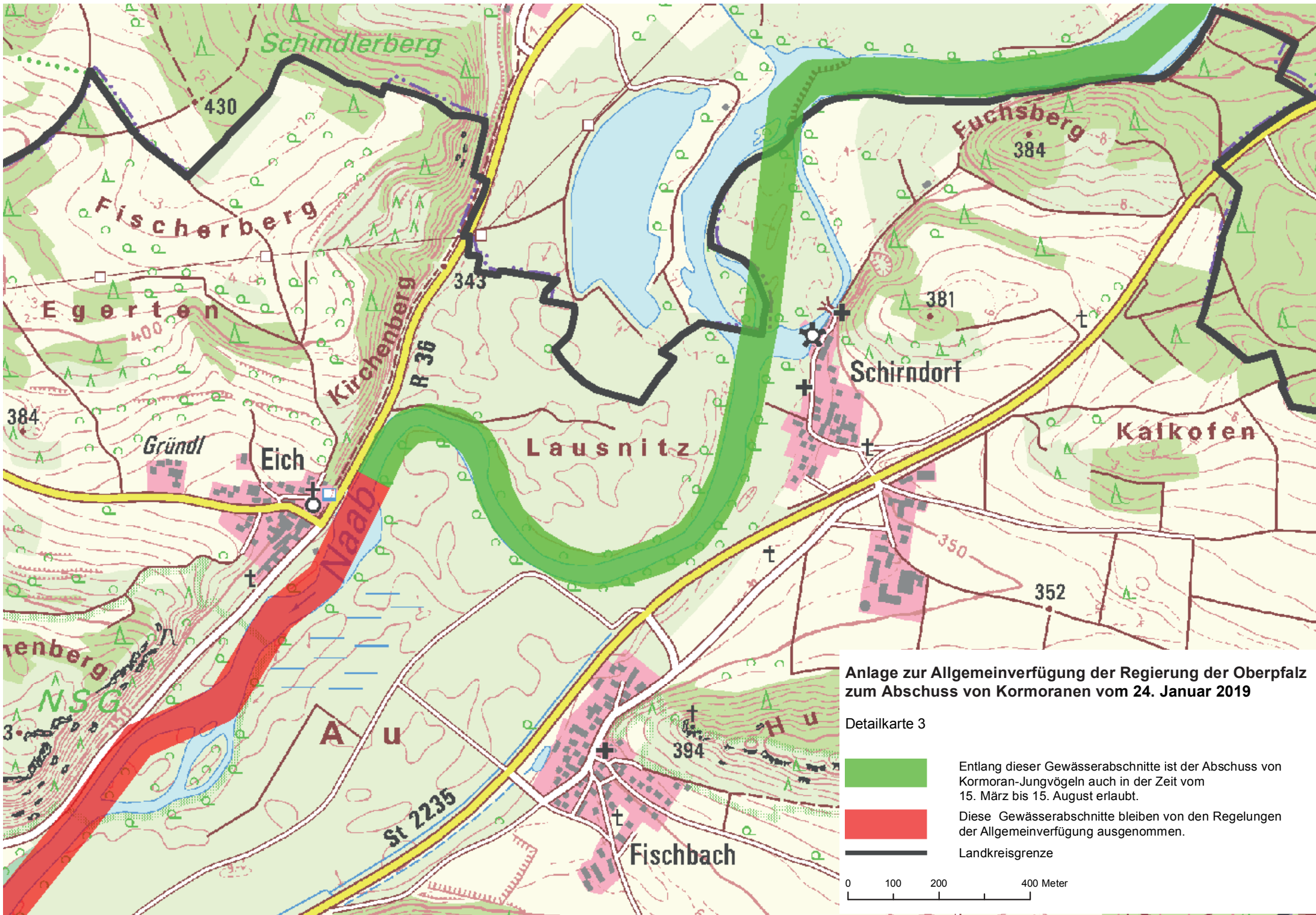
 Entlang dieser Gewässerabschnitte ist der Abschuss von Kormoran-Jungvögeln auch in der Zeit vom 15. März bis 15. August erlaubt.

 Diese Gewässerabschnitte bleiben von den Regelungen der Allgemeinverfügung ausgenommen.

 Gemeindegrenze

 0 100 200 400 Meter






Anlage zur Allgemeinverfügung der Regierung der Oberpfalz zum Abschuss von Kormoranen vom 24. Januar 2019

Detailkarte 3

- Entlang dieser Gewässerabschnitte ist der Abschuss von Kormoran-Jungvögeln auch in der Zeit vom 15. März bis 15. August erlaubt.
- Diese Gewässerabschnitte bleiben von den Regelungen der Allgemeinverfügung ausgenommen.
- Landkreisgrenze



Anlage zur Allgemeinverfügung der Regierung der Oberpfalz
zum Abschluss von Kormoranen vom 24. Januar 2019

Detailkarte 4

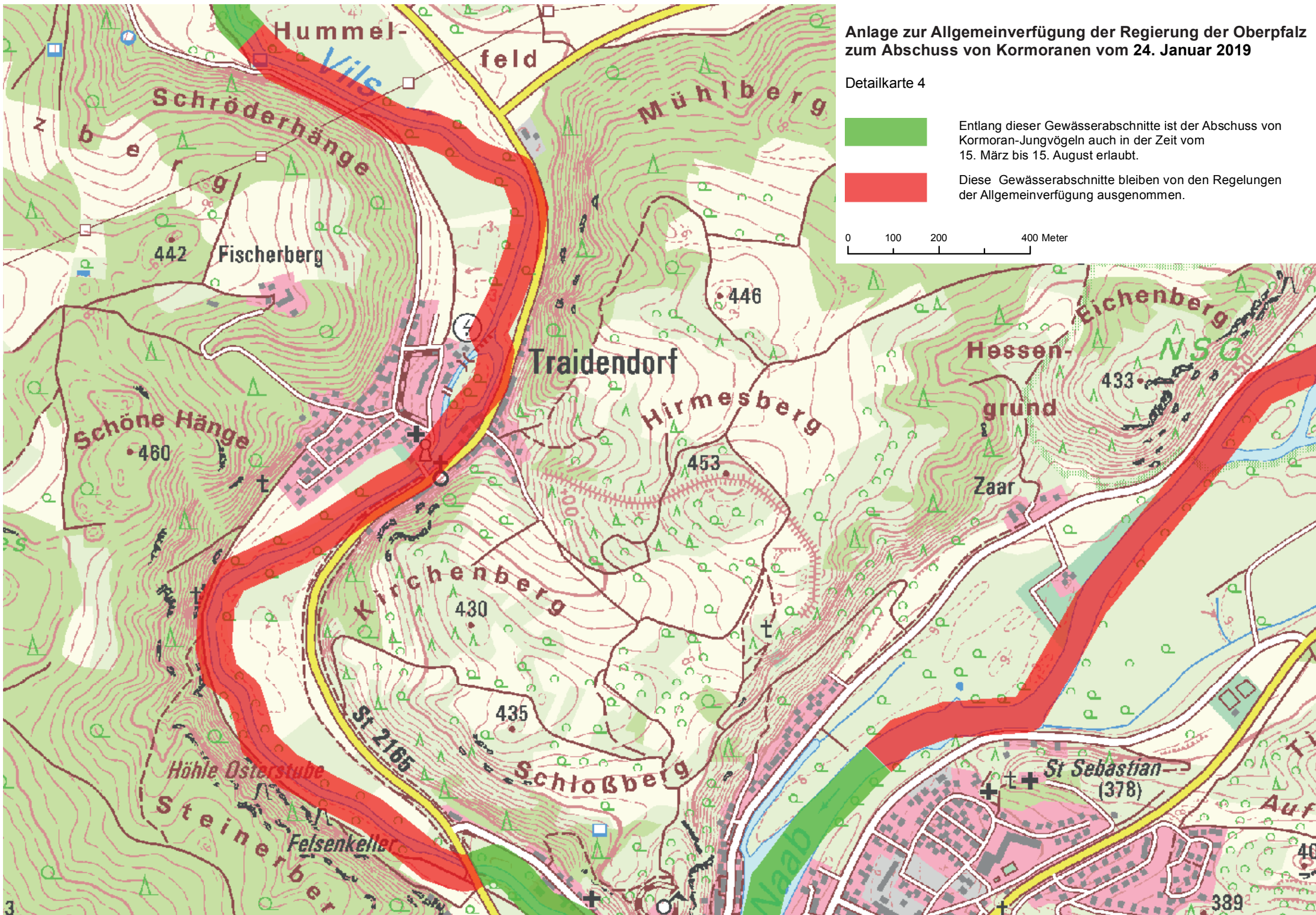


Entlang dieser Gewässerabschnitte ist der Abschluss von Kormoran-Jungvögeln auch in der Zeit vom 15. März bis 15. August erlaubt.






Diese Gewässerabschnitte bleiben von den Regelungen der Allgemeinverfügung ausgenommen.

0 100 200 400 Meter

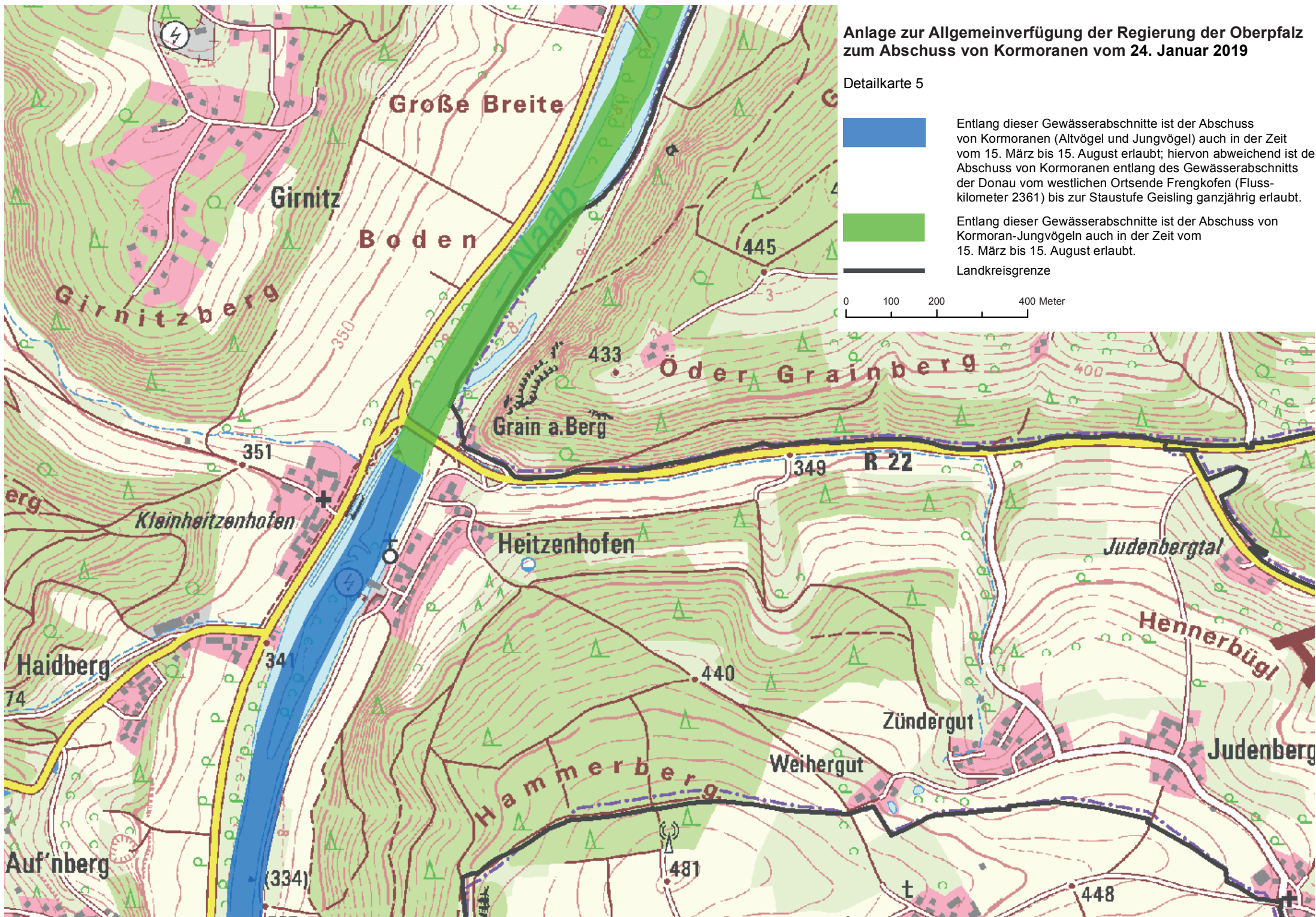


Anlage zur Allgemeinverfügung der Regierung der Oberpfalz
zum Abschuss von Kormoranen vom 24. Januar 2019

Detailkarte 5

-  Entlang dieser Gewässerabschnitte ist der Abschuss von Kormoranen (Altvögel und Jungvögel) auch in der Zeit vom 15. März bis 15. August erlaubt; hiervon abweichend ist der Abschuss von Kormoranen entlang des Gewässerabschnitts der Donau vom westlichen Ortsende Frengkofen (Flusskilometer 2361) bis zur Staustufe Geisling ganzjährig erlaubt.
-  Entlang dieser Gewässerabschnitte ist der Abschuss von Kormoran-Jungvögeln auch in der Zeit vom 15. März bis 15. August erlaubt.
-  Landkreisgrenze

0 100 200 400 Meter



Duggendorf

(340)

Schindergraben
Mittelberg

455

Rieselberg

458

448

511

507

Hühlholz

hloßholz

Wolfstein

508

Kleinduggendorf

447

Weinberg

367

338

478

466

Vogelhüll

473

Biersack-
schlag

Brentschlag

Unteres Holz

456

Anlage zur Allgemeinverfügung der Regierung der Oberpfalz zum Abschluss von Kormoranen vom 24. Januar 2019

Detailkarte 6



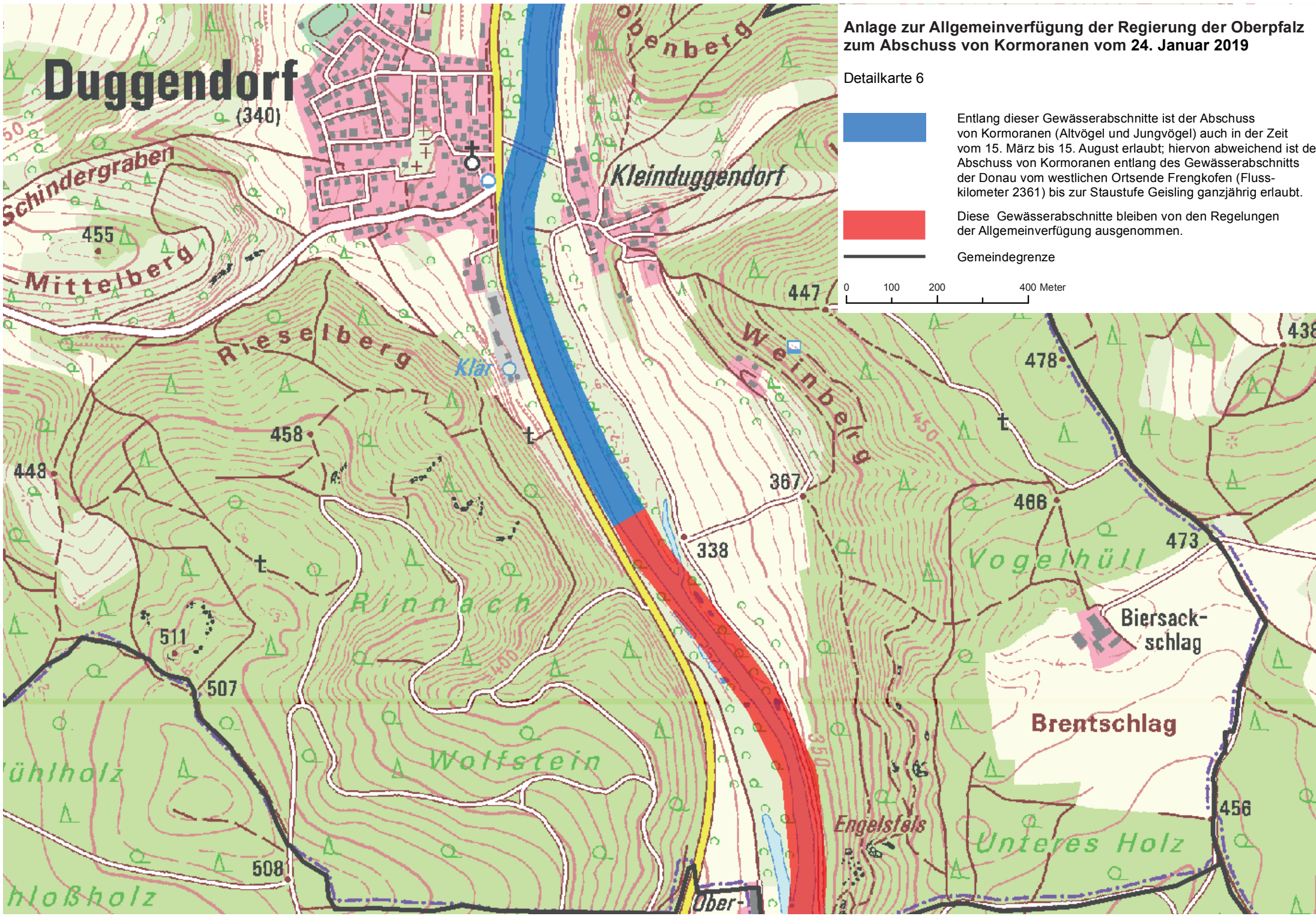
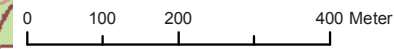
Entlang dieser Gewässerabschnitte ist der Abschluss von Kormoranen (Altvögel und Jungvögel) auch in der Zeit vom 15. März bis 15. August erlaubt; hiervon abweichend ist der Abschluss von Kormoranen entlang des Gewässerabschnitts der Donau vom westlichen Ortsende Frengkofen (Flusskilometer 2361) bis zur Staustufe Geisling ganzjährig erlaubt.



Diese Gewässerabschnitte bleiben von den Regelungen der Allgemeinverfügung ausgenommen.



Gemeindegrenze



Anlage zur Allgemeinverfügung der Regierung der Oberpfalz
zum Abschluss von Kormoranen vom 24. Januar 2019

Detailkarte 7

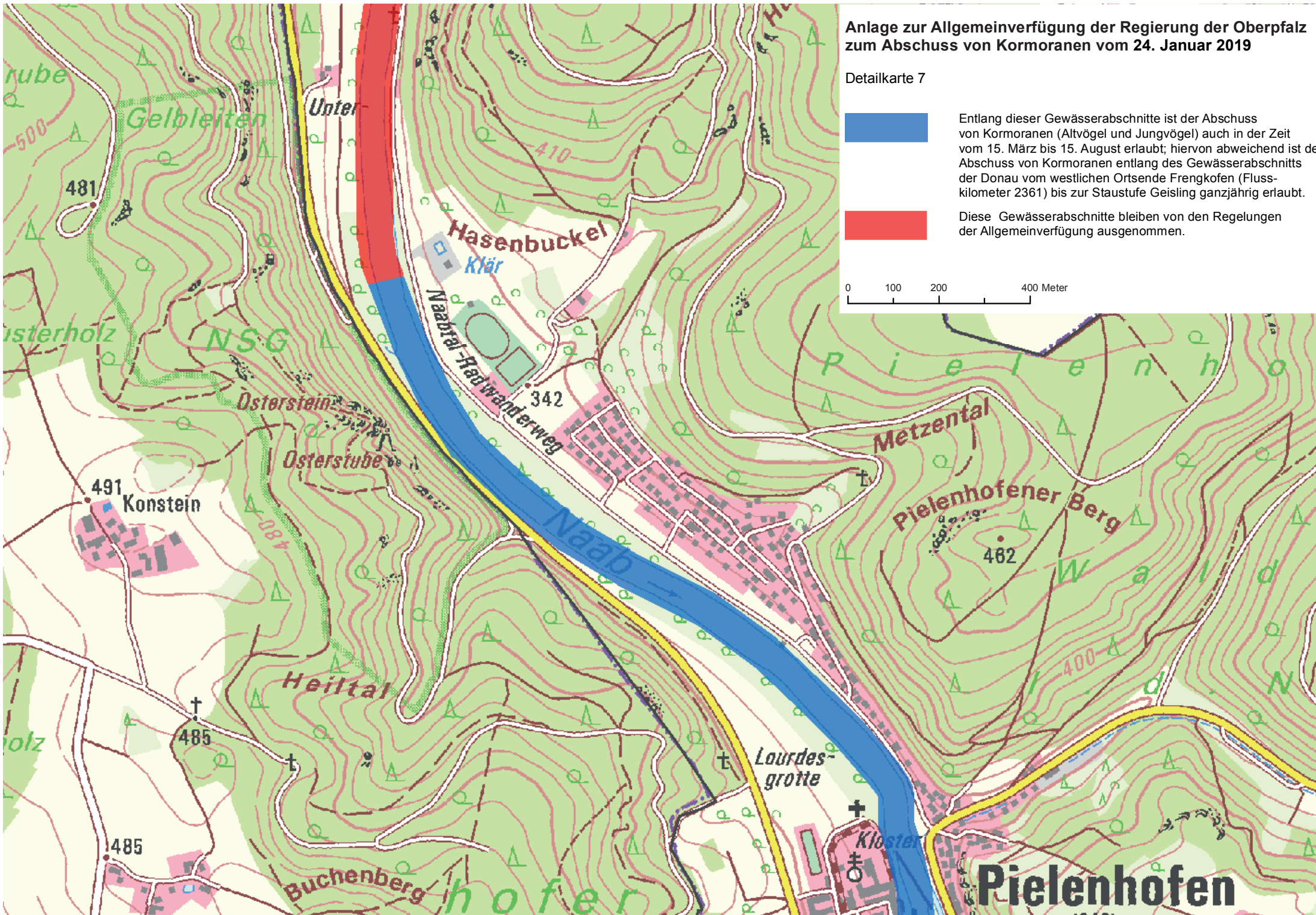


Entlang dieser Gewässerabschnitte ist der Abschluss von Kormoranen (Altvögel und Jungvögel) auch in der Zeit vom 15. März bis 15. August erlaubt; hiervon abweichend ist der Abschluss von Kormoranen entlang des Gewässerabschnitts der Donau vom westlichen Ortsende Frengkofen (Flusskilometer 2361) bis zur Stautufe Geisling ganzjährig erlaubt.






Diese Gewässerabschnitte bleiben von den Regelungen der Allgemeinverfügung ausgenommen.

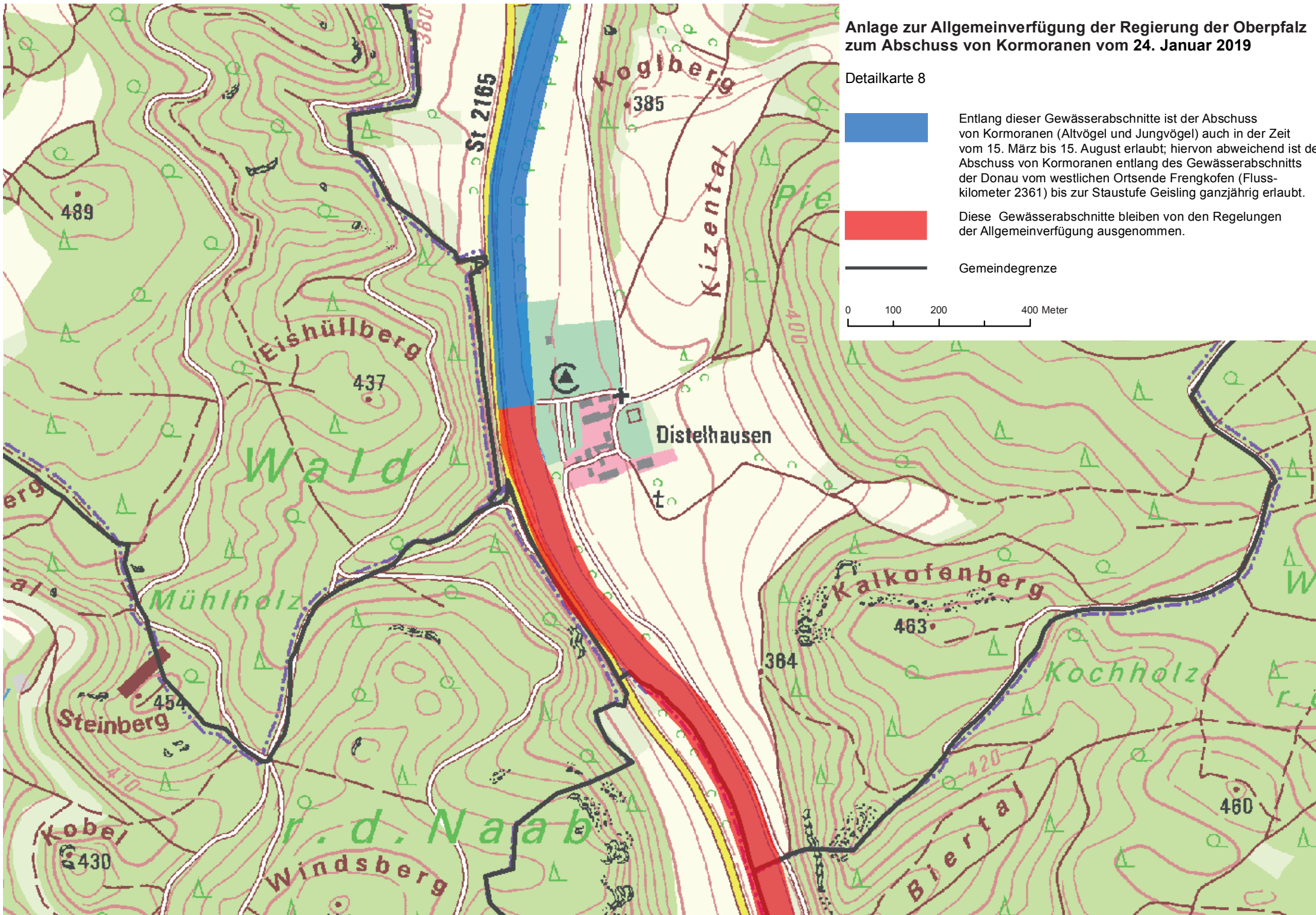
0 100 200 400 Meter



Anlage zur Allgemeinverfügung der Regierung der Oberpfalz
zum Abschluss von Kormoranen vom 24. Januar 2019


Detailkarte 8


-  Entlang dieser Gewässerabschnitte ist der Abschluss von Kormoranen (Altvögel und Jungvögel) auch in der Zeit vom 15. März bis 15. August erlaubt; hiervon abweichend ist der Abschluss von Kormoranen entlang des Gewässerabschnitts der Donau vom westlichen Ortsende Frengkofen (Flusskilometer 2361) bis zur Staustufe Geisling ganzjährig erlaubt.
 -  Diese Gewässerabschnitte bleiben von den Regelungen der Allgemeinverfügung ausgenommen.
 -  Gemeindegrenze
- 0 100 200 400 Meter





Anlage zur Allgemeinverfügung der Regierung der Oberpfalz
zum Abschuss von Kormoranen vom 24. Januar 2019

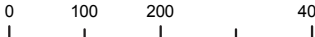
Detailkarte 9

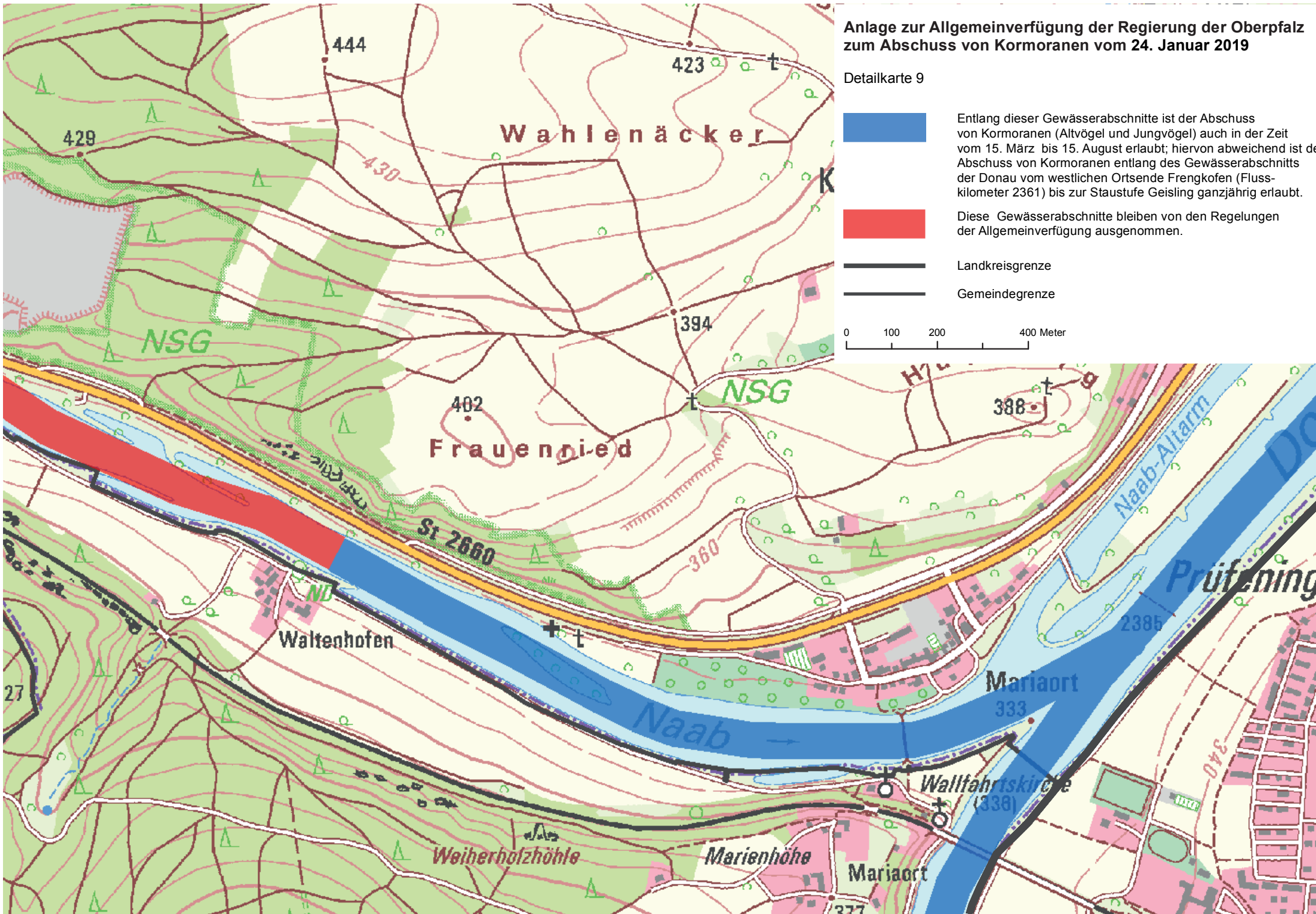
 Entlang dieser Gewässerabschnitte ist der Abschuss von Kormoranen (Altvögel und Jungvögel) auch in der Zeit vom 15. März bis 15. August erlaubt; hiervon abweichend ist der Abschuss von Kormoranen entlang des Gewässerabschnitts der Donau vom westlichen Ortsende Frengkofen (Flusskilometer 2361) bis zur Staustufe Geisling ganzjährig erlaubt.

 Diese Gewässerabschnitte bleiben von den Regelungen der Allgemeinverfügung ausgenommen.

 Landkreisgrenze




 Gemeindegrenze

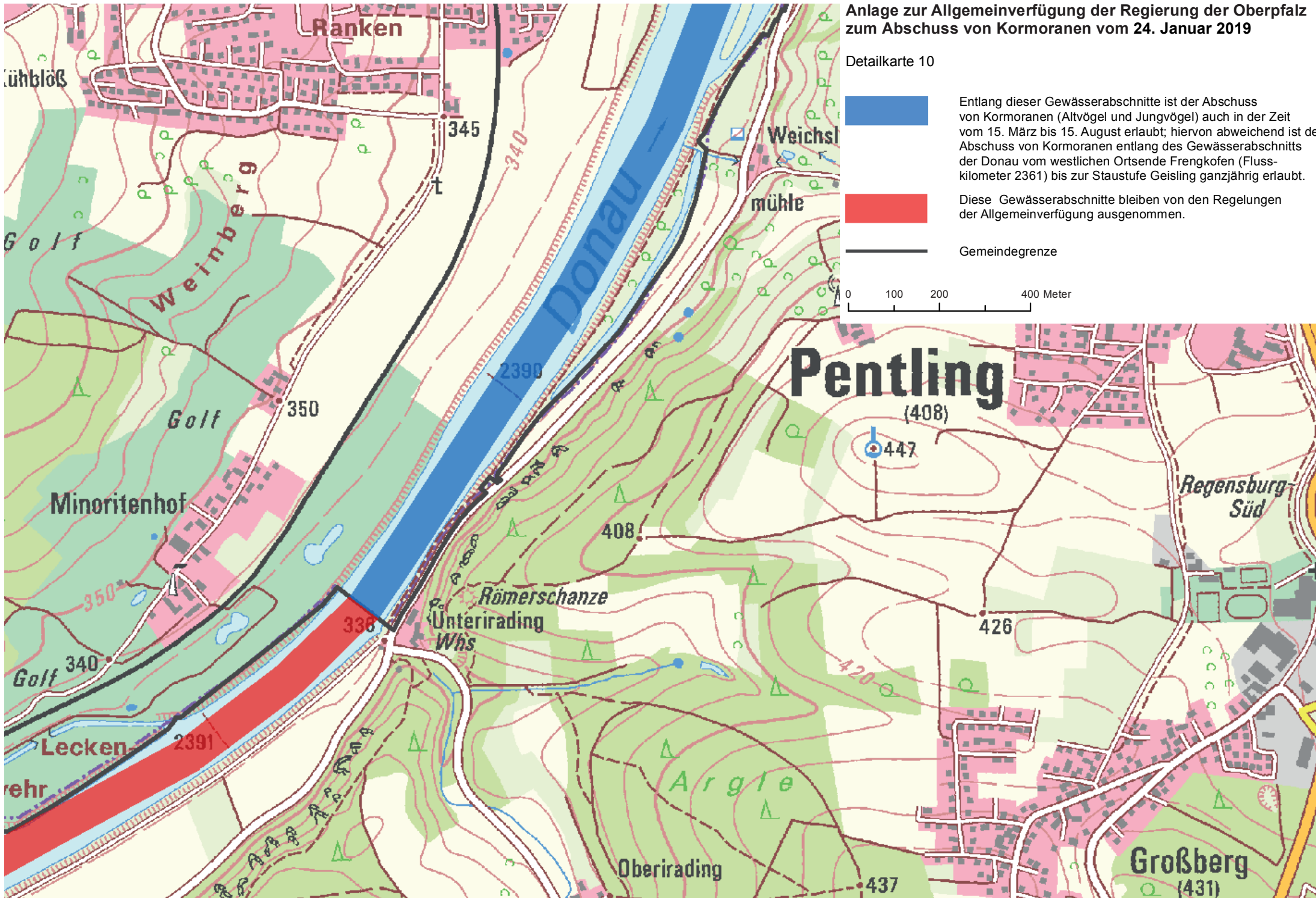
 0 100 200 400 Meter



Anlage zur Allgemeinverfügung der Regierung der Oberpfalz zum Abschluss von Kormoranen vom 24. Januar 2019

Detailkarte 10

-  Entlang dieser Gewässerabschnitte ist der Abschluss von Kormoranen (Altvögel und Jungvögel) auch in der Zeit vom 15. März bis 15. August erlaubt; hiervon abweichend ist der Abschluss von Kormoranen entlang des Gewässerabschnitts der Donau vom westlichen Ortsende Frengkofen (Flusskilometer 2361) bis zur Staustufe Geisling ganzjährig erlaubt.
 -  Diese Gewässerabschnitte bleiben von den Regelungen der Allgemeinverfügung ausgenommen.
 -  Gemeindegrenze
- 0 100 200 400 Meter



Anlage zur Allgemeinverfügung der Regierung der Oberpfalz
zum Abschuss von Kormoranen vom 24. Januar 2019

Detailkarte 11

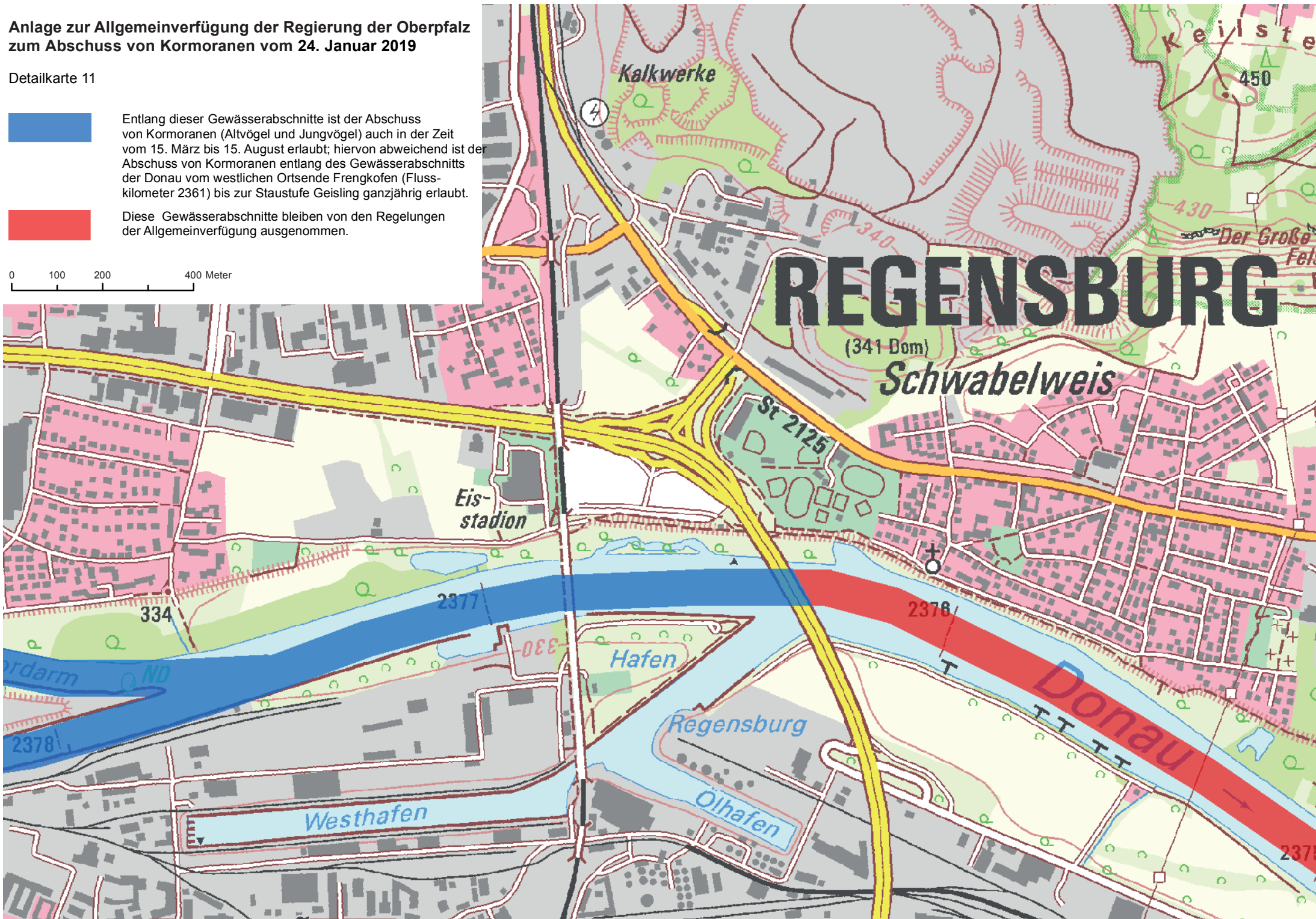


Entlang dieser Gewässerabschnitte ist der Abschuss von Kormoranen (Altvögel und Jungvögel) auch in der Zeit vom 15. März bis 15. August erlaubt; hiervon abweichend ist der Abschuss von Kormoranen entlang des Gewässerabschnitts der Donau vom westlichen Ortsende Frengkofen (Flusskilometer 2361) bis zur Staustufe Geisling ganzjährig erlaubt.





Diese Gewässerabschnitte bleiben von den Regelungen der Allgemeinverfügung ausgenommen.

0 100 200 400 Meter

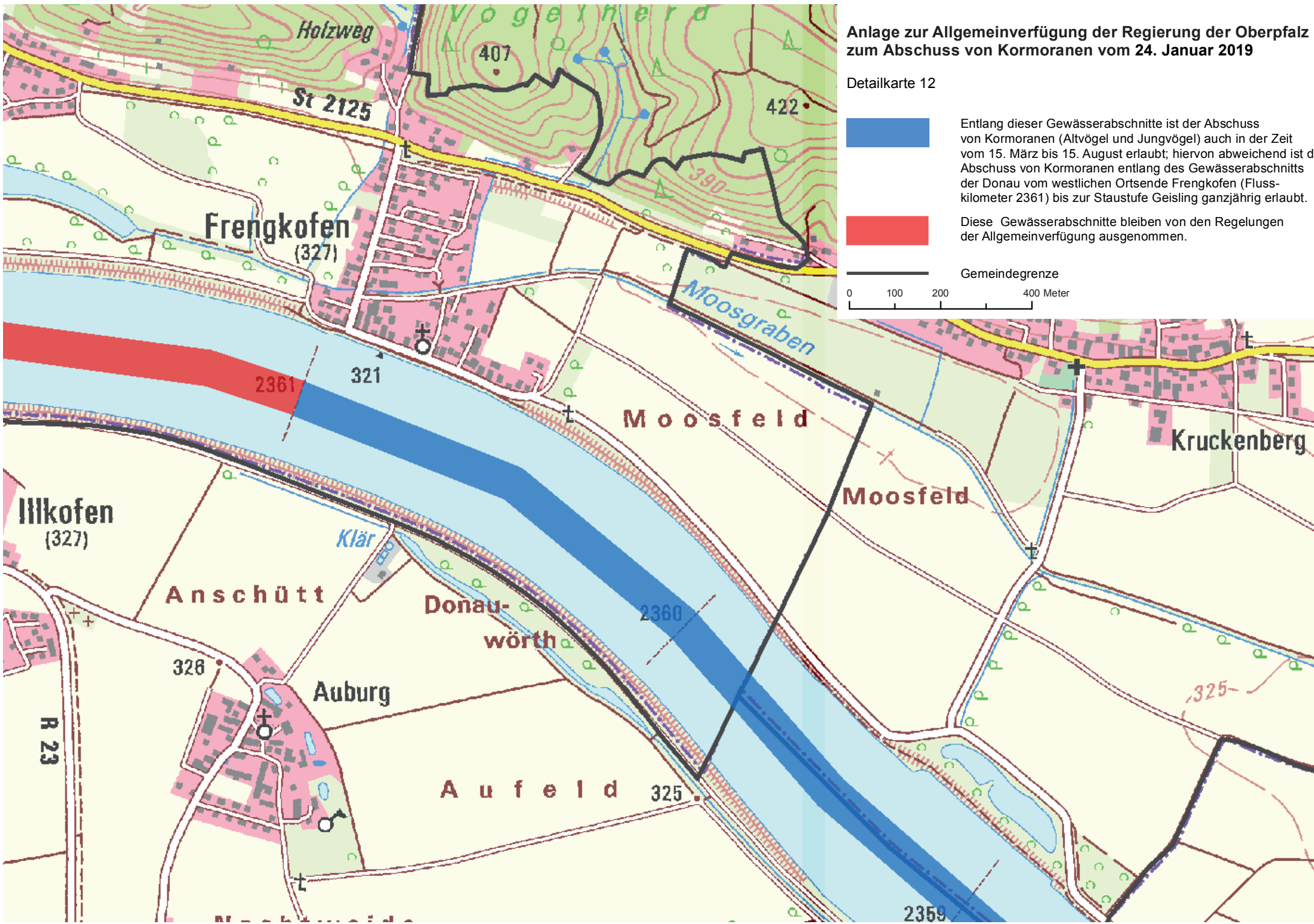


Anlage zur Allgemeinverfügung der Regierung der Oberpfalz zum Abschluss von Kormoranen vom 24. Januar 2019

Detailkarte 12



-  Entlang dieser Gewässerabschnitte ist der Abschluss von Kormoranen (Altvögel und Jungvögel) auch in der Zeit vom 15. März bis 15. August erlaubt; hiervon abweichend ist der Abschluss von Kormoranen entlang des Gewässerabschnitts der Donau vom westlichen Ortsende Frengkofen (Flusskilometer 2361) bis zur Stautufe Geisling ganzjährig erlaubt.
-  Diese Gewässerabschnitte bleiben von den Regelungen der Allgemeinverfügung ausgenommen.

Gemeindegrenze
0 100 200 400 Meter

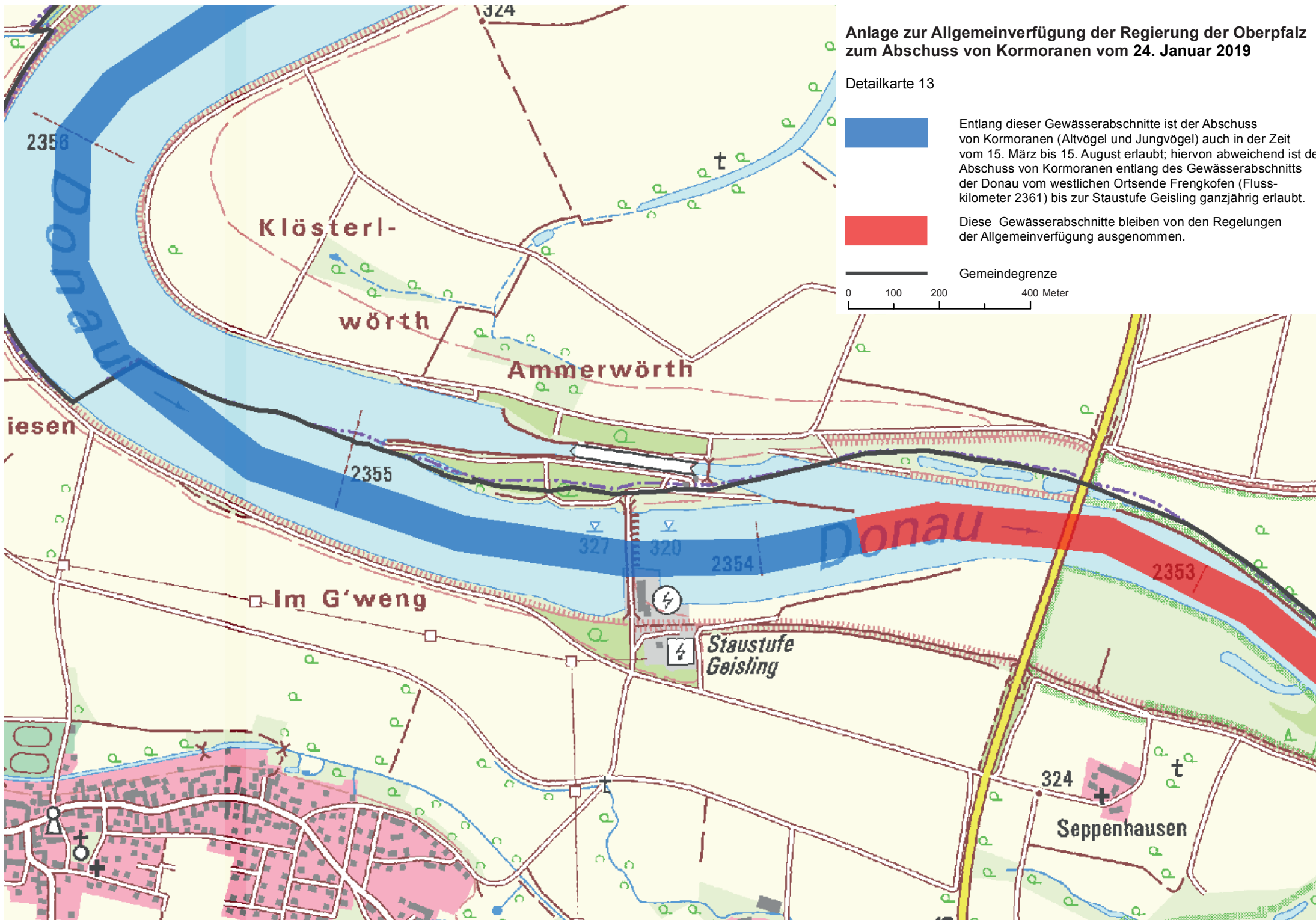


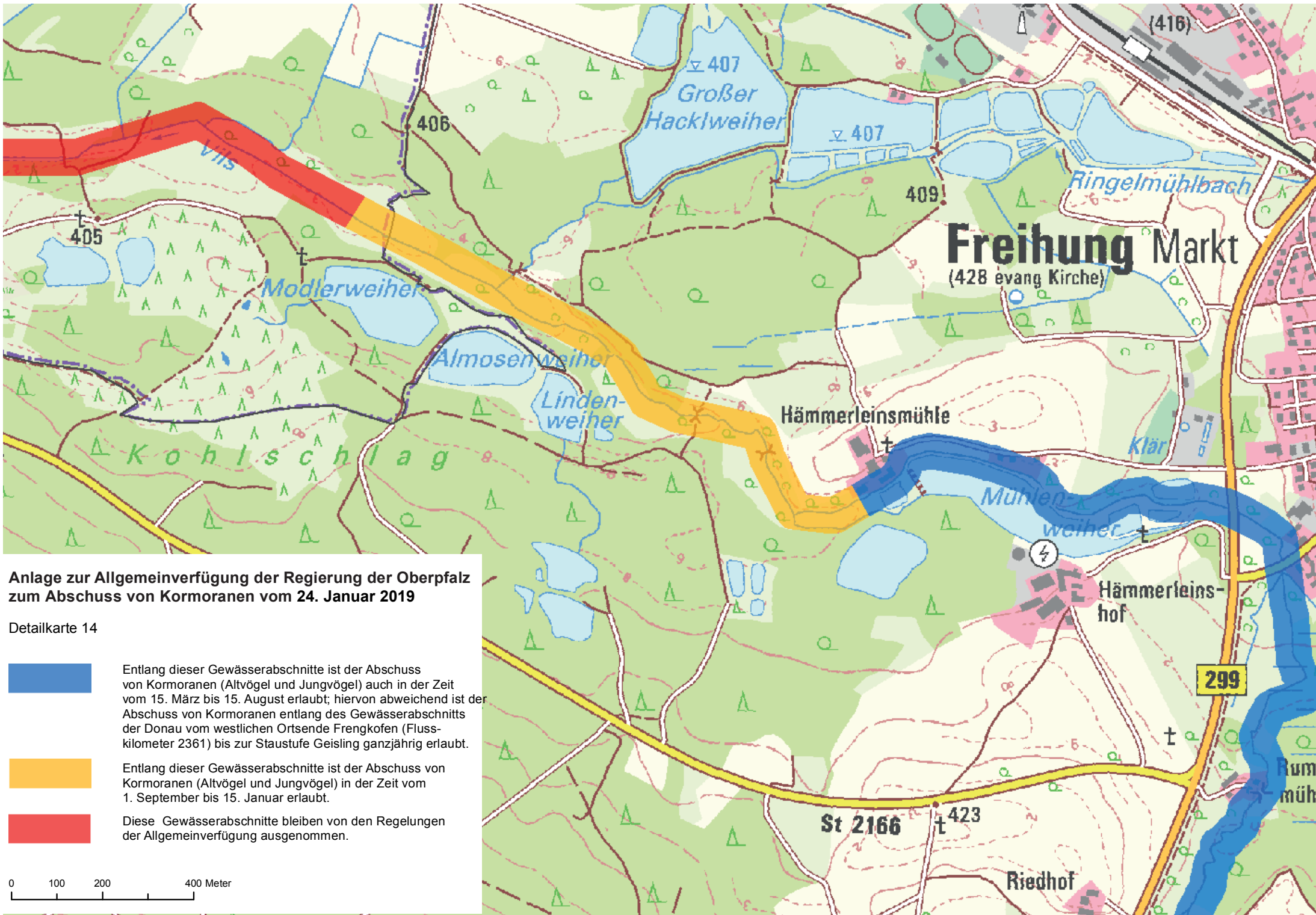
Anlage zur Allgemeinverfügung der Regierung der Oberpfalz zum Abschluss von Kormoranen vom 24. Januar 2019

Detailkarte 13

-  Entlang dieser Gewässerabschnitte ist der Abschluss von Kormoranen (Altvögel und Jungvögel) auch in der Zeit vom 15. März bis 15. August erlaubt; hiervon abweichend ist der Abschluss von Kormoranen entlang des Gewässerabschnitts der Donau vom westlichen Ortsende Frengkofen (Flusskilometer 2361) bis zur Staustufe Geisling ganzjährig erlaubt.
-  Diese Gewässerabschnitte bleiben von den Regelungen der Allgemeinverfügung ausgenommen.

Gemeindegrenze
0 100 200 400 Meter






Anlage zur Allgemeinverfügung der Regierung der Oberpfalz zum Abschuss von Kormoranen vom 24. Januar 2019

Detailkarte 14

- Entlang dieser Gewässerabschnitte ist der Abschuss von Kormoranen (Altvögel und Jungvögel) auch in der Zeit vom 15. März bis 15. August erlaubt; hiervon abweichend ist der Abschuss von Kormoranen entlang des Gewässerabschnitts der Donau vom westlichen Ortsende Frengkofen (Flusskilometer 2361) bis zur Staustufe Geisling ganzjährig erlaubt.
- Entlang dieser Gewässerabschnitte ist der Abschuss von Kormoranen (Altvögel und Jungvögel) in der Zeit vom 1. September bis 15. Januar erlaubt.
- Diese Gewässerabschnitte bleiben von den Regelungen der Allgemeinverfügung ausgenommen.



Anlage zur Allgemeinverfügung der Regierung der Oberpfalz
zum Abschuss von Kormoranen vom 24. Januar 2019

Detailkarte 15

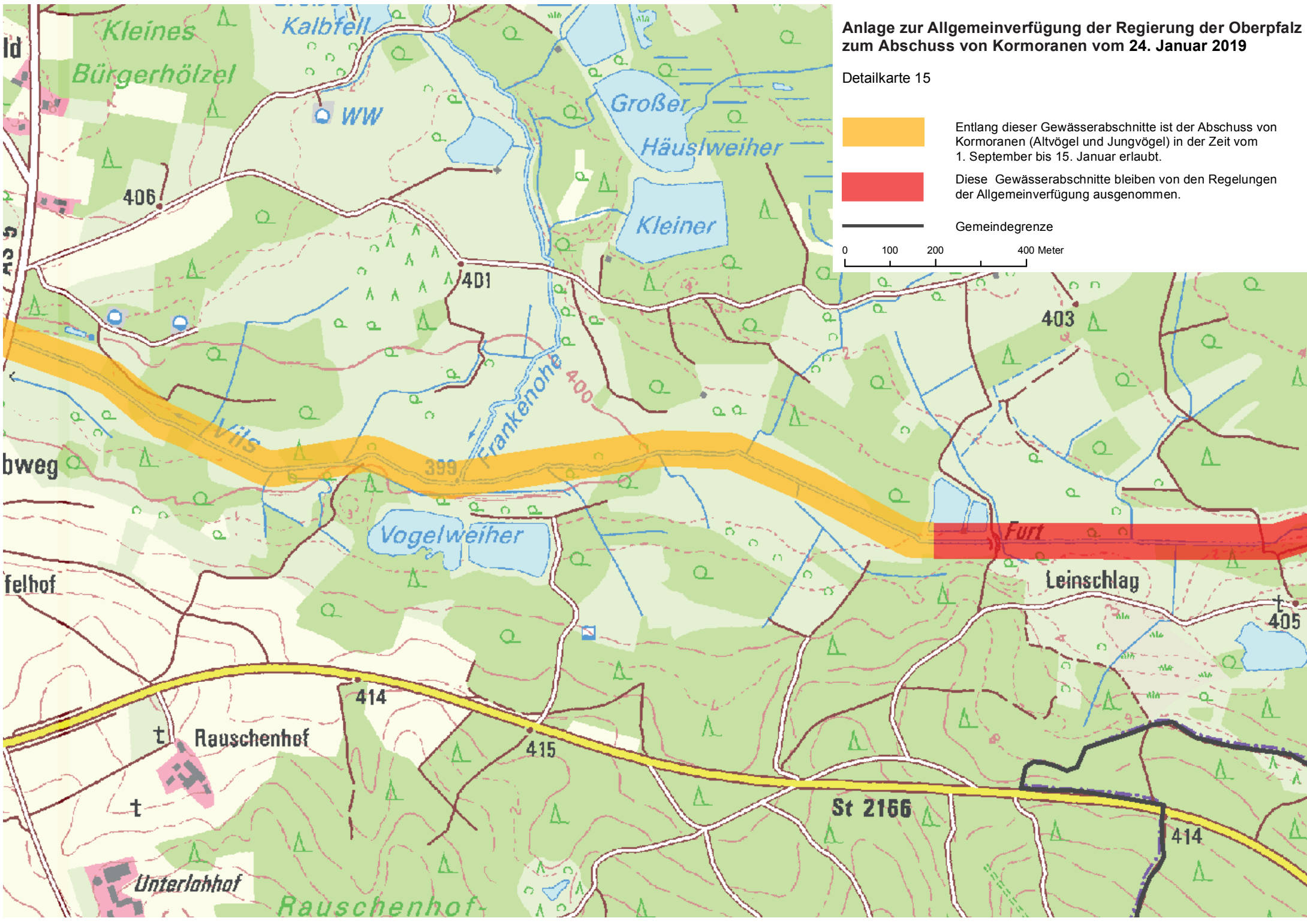
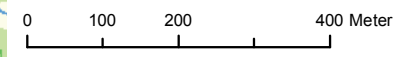


Entlang dieser Gewässerabschnitte ist der Abschuss von Kormoranen (Altvögel und Jungvögel) in der Zeit vom 1. September bis 15. Januar erlaubt.





Diese Gewässerabschnitte bleiben von den Regelungen der Allgemeinverfügung ausgenommen.

Gemeindegrenze

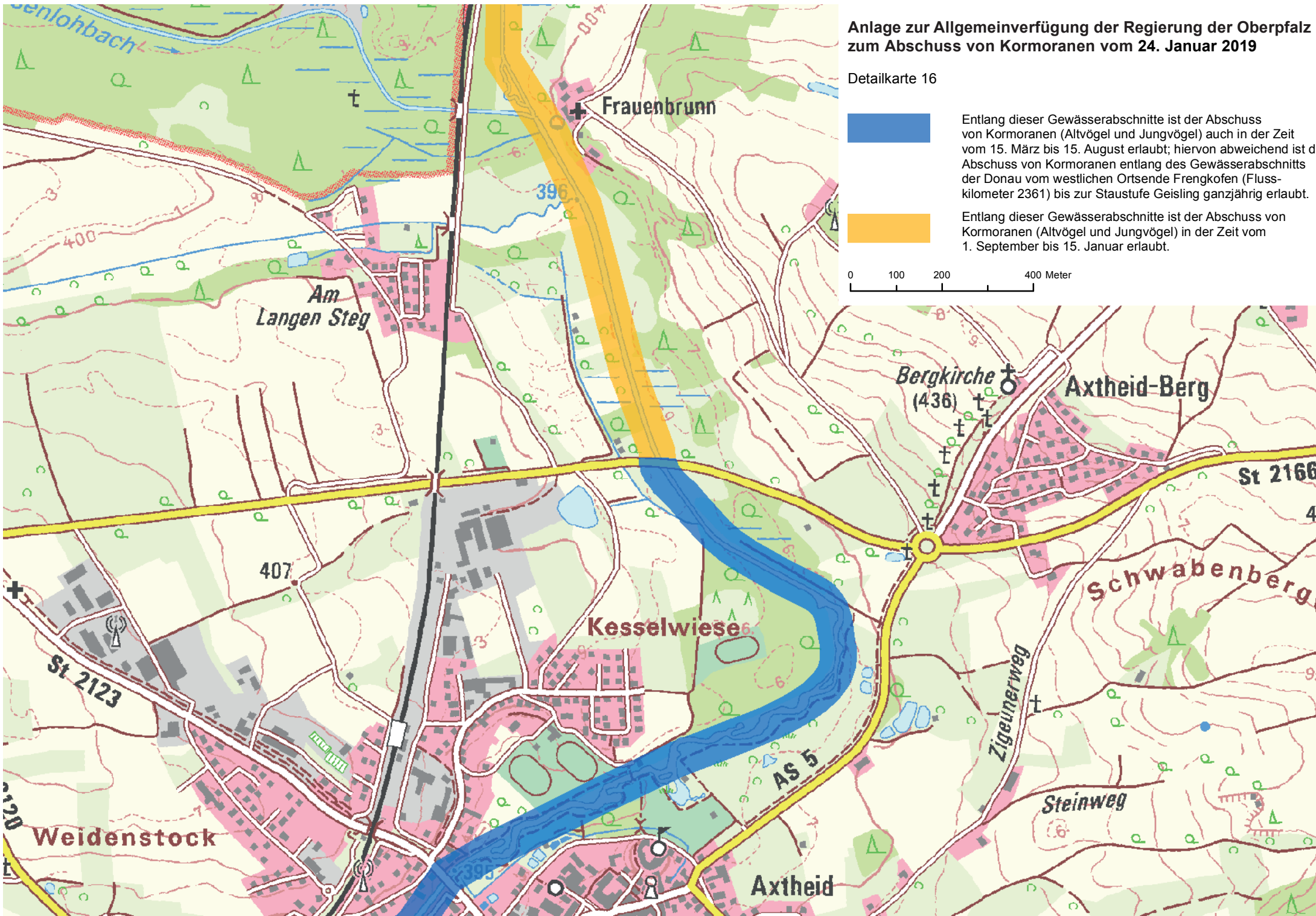


Anlage zur Allgemeinverfügung der Regierung der Oberpfalz zum Abschluss von Kormoranen vom 24. Januar 2019

Detailkarte 16


-  Entlang dieser Gewässerabschnitte ist der Abschluss von Kormoranen (Altvögel und Jungvögel) auch in der Zeit vom 15. März bis 15. August erlaubt; hiervon abweichend ist der Abschluss von Kormoranen entlang des Gewässerabschnitts der Donau vom westlichen Ortsende Frengkofen (Flusskilometer 2361) bis zur Staustufe Geisling ganzjährig erlaubt.
-  Entlang dieser Gewässerabschnitte ist der Abschluss von Kormoranen (Altvögel und Jungvögel) in der Zeit vom 1. September bis 15. Januar erlaubt.


0 100 200 400 Meter




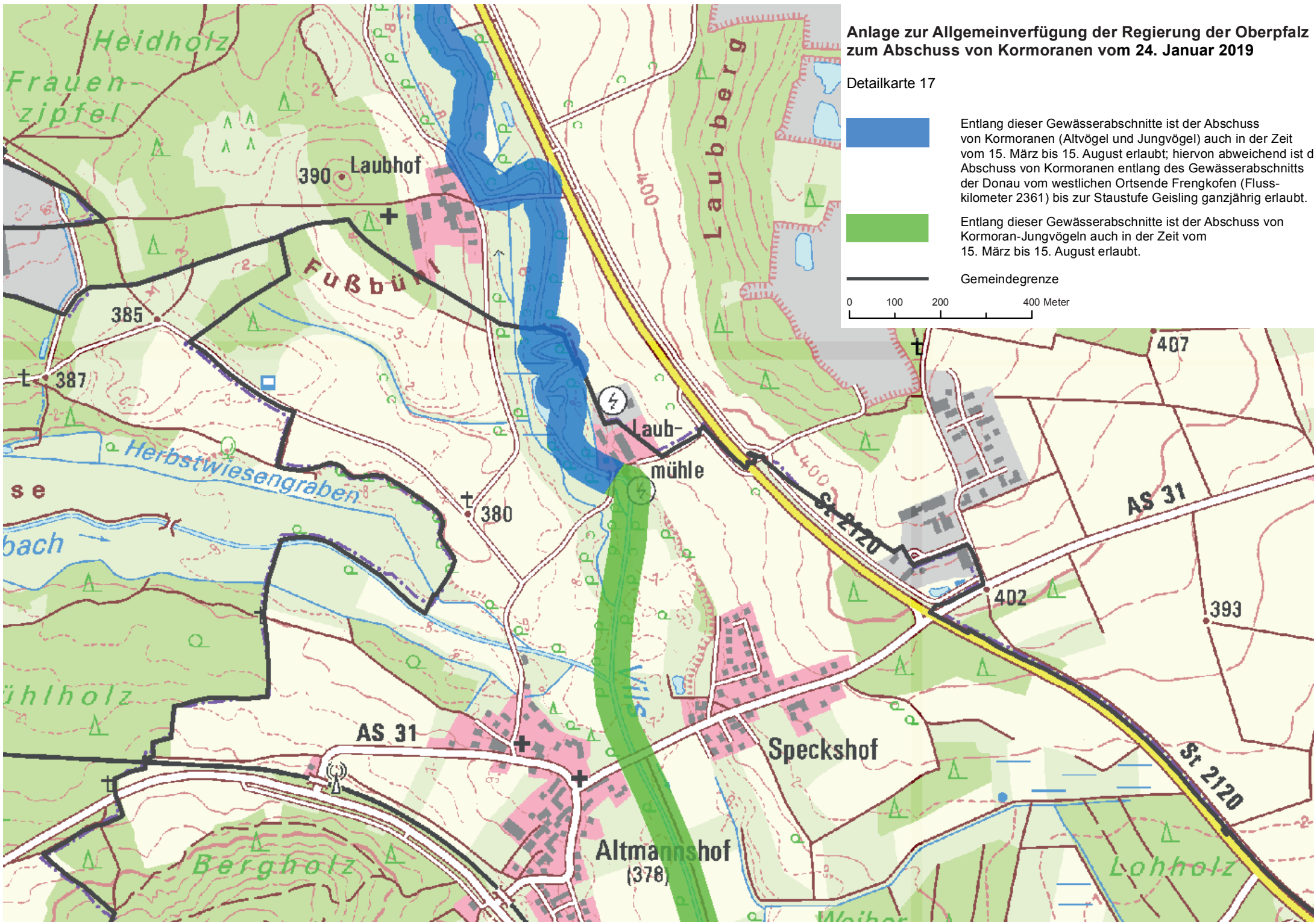
Anlage zur Allgemeinverfügung der Regierung der Oberpfalz zum Abschluss von Kormoranen vom 24. Januar 2019

Detailkarte 17

 Entlang dieser Gewässerabschnitte ist der Abschluss von Kormoranen (Altvögel und Jungvögel) auch in der Zeit vom 15. März bis 15. August erlaubt; hiervon abweichend ist der Abschluss von Kormoranen entlang des Gewässerabschnitts der Donau vom westlichen Ortsende Frengkofen (Flusskilometer 2361) bis zur Staustufe Geisling ganzjährig erlaubt.


 Entlang dieser Gewässerabschnitte ist der Abschluss von Kormoran-Jungvögeln auch in der Zeit vom 15. März bis 15. August erlaubt.


 Gemeindegrenze
0 100 200 400 Meter



Anlage zur Allgemeinverfügung der Regierung der Oberpfalz zum Abschuss von Kormoranen vom 24. Januar 2019

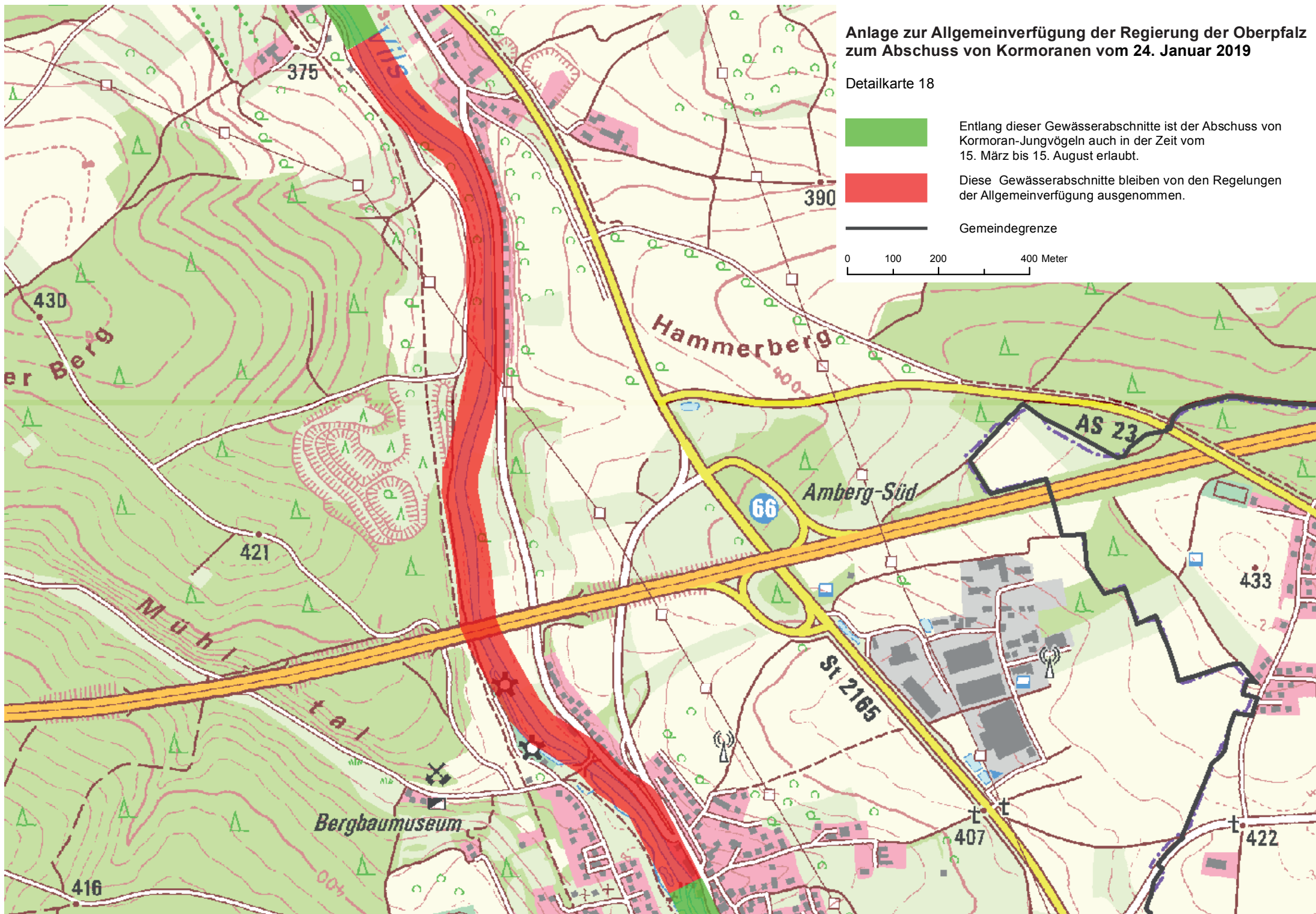
Detailkarte 18

 Entlang dieser Gewässerabschnitte ist der Abschuss von Kormoran-Jungvögeln auch in der Zeit vom 15. März bis 15. August erlaubt.

 Diese Gewässerabschnitte bleiben von den Regelungen der Allgemeinverfügung ausgenommen.



 Gemeindegrenze

0 100 200 400 Meter

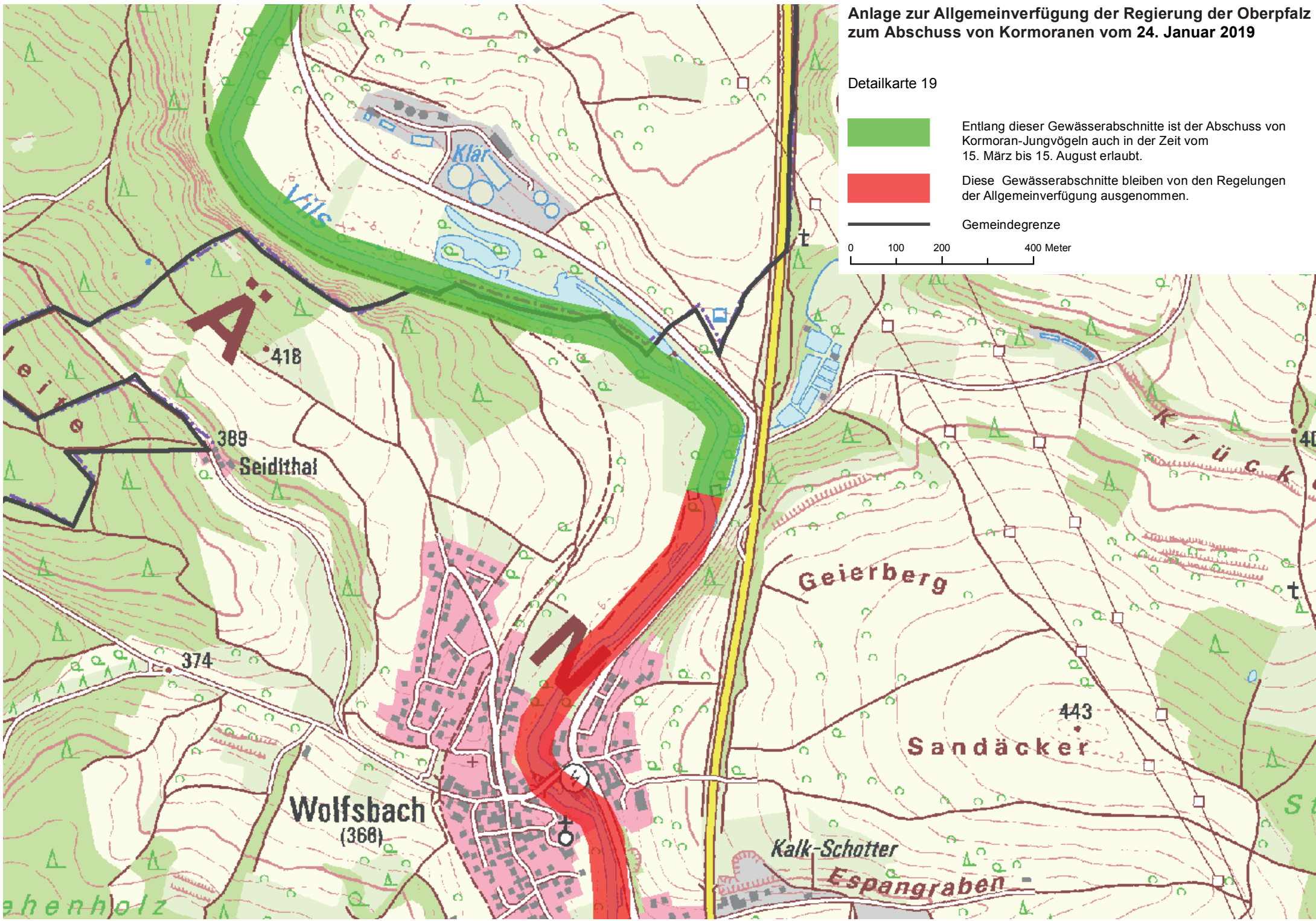


Anlage zur Allgemeinverfügung der Regierung der Oberpfalz
zum Abschluss von Kormoranen vom 24. Januar 2019

Detailkarte 19



-  Entlang dieser Gewässerabschnitte ist der Abschluss von Kormoran-Jungvögeln auch in der Zeit vom 15. März bis 15. August erlaubt.
-  Diese Gewässerabschnitte bleiben von den Regelungen der Allgemeinverfügung ausgenommen.

Gemeindegrenze
0 100 200 400 Meter

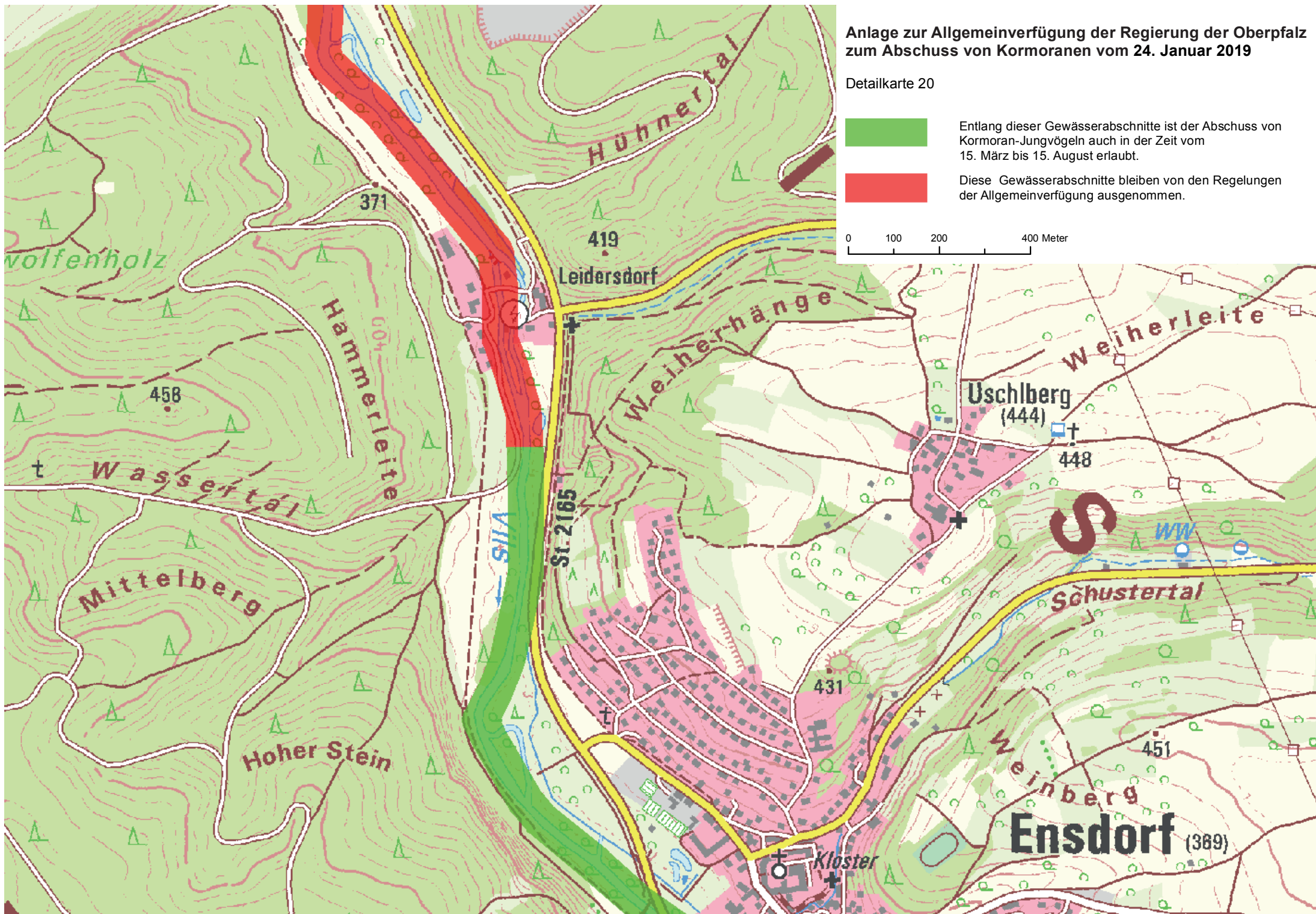


Anlage zur Allgemeinverfügung der Regierung der Oberpfalz
zum Abschuss von Kormoranen vom 24. Januar 2019

Detailkarte 20



-  Entlang dieser Gewässerabschnitte ist der Abschuss von Kormoran-Jungvögeln auch in der Zeit vom 15. März bis 15. August erlaubt.
-  Diese Gewässerabschnitte bleiben von den Regelungen der Allgemeinverfügung ausgenommen.

0 100 200 400 Meter

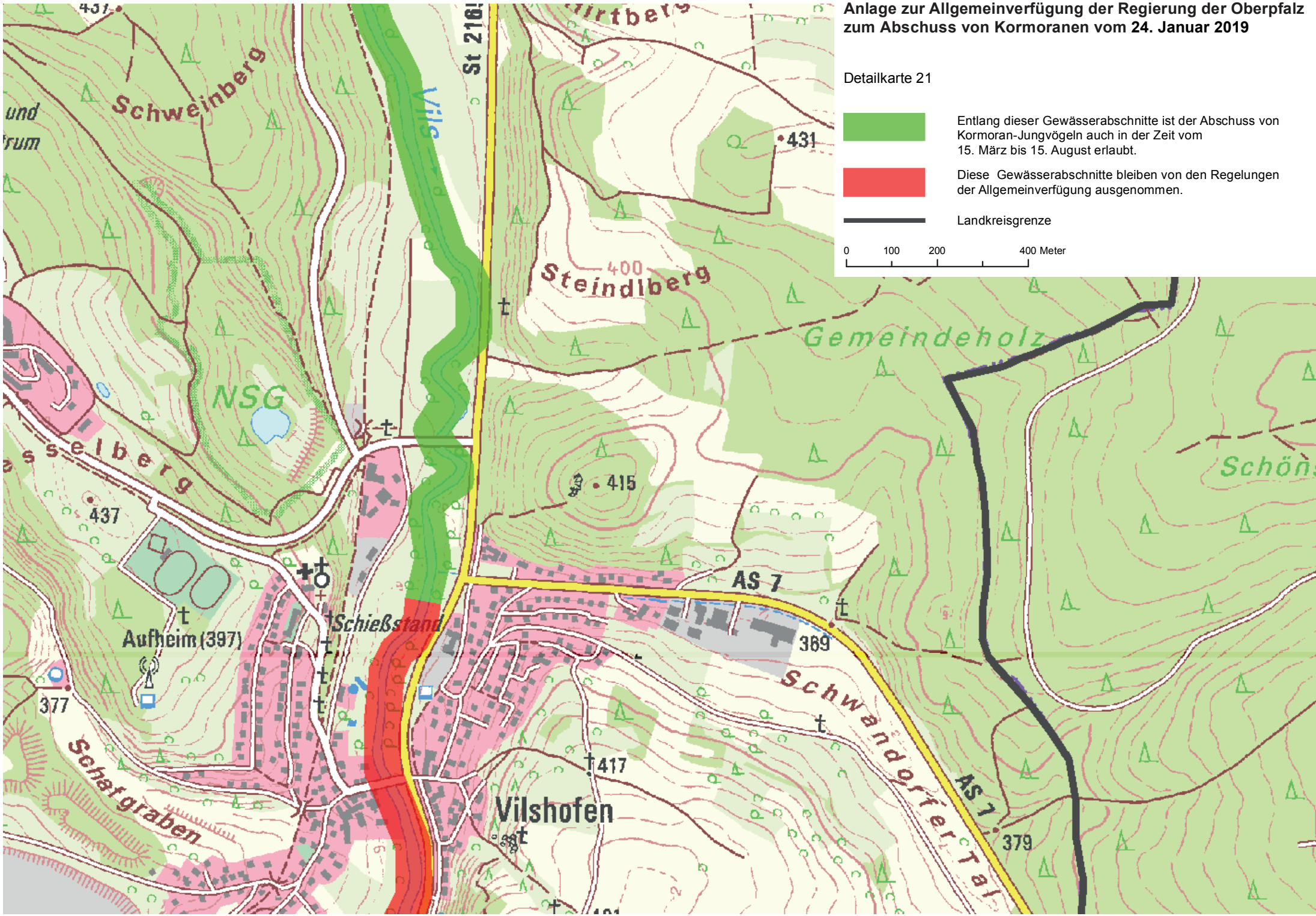



Anlage zur Allgemeinverfügung der Regierung der Oberpfalz zum Abschuss von Kormoranen vom 24. Januar 2019

Detailkarte 21



-  Entlang dieser Gewässerabschnitte ist der Abschuss von Kormoran-Jungvögeln auch in der Zeit vom 15. März bis 15. August erlaubt.
-  Diese Gewässerabschnitte bleiben von den Regelungen der Allgemeinverfügung ausgenommen.

Landkreisgrenze



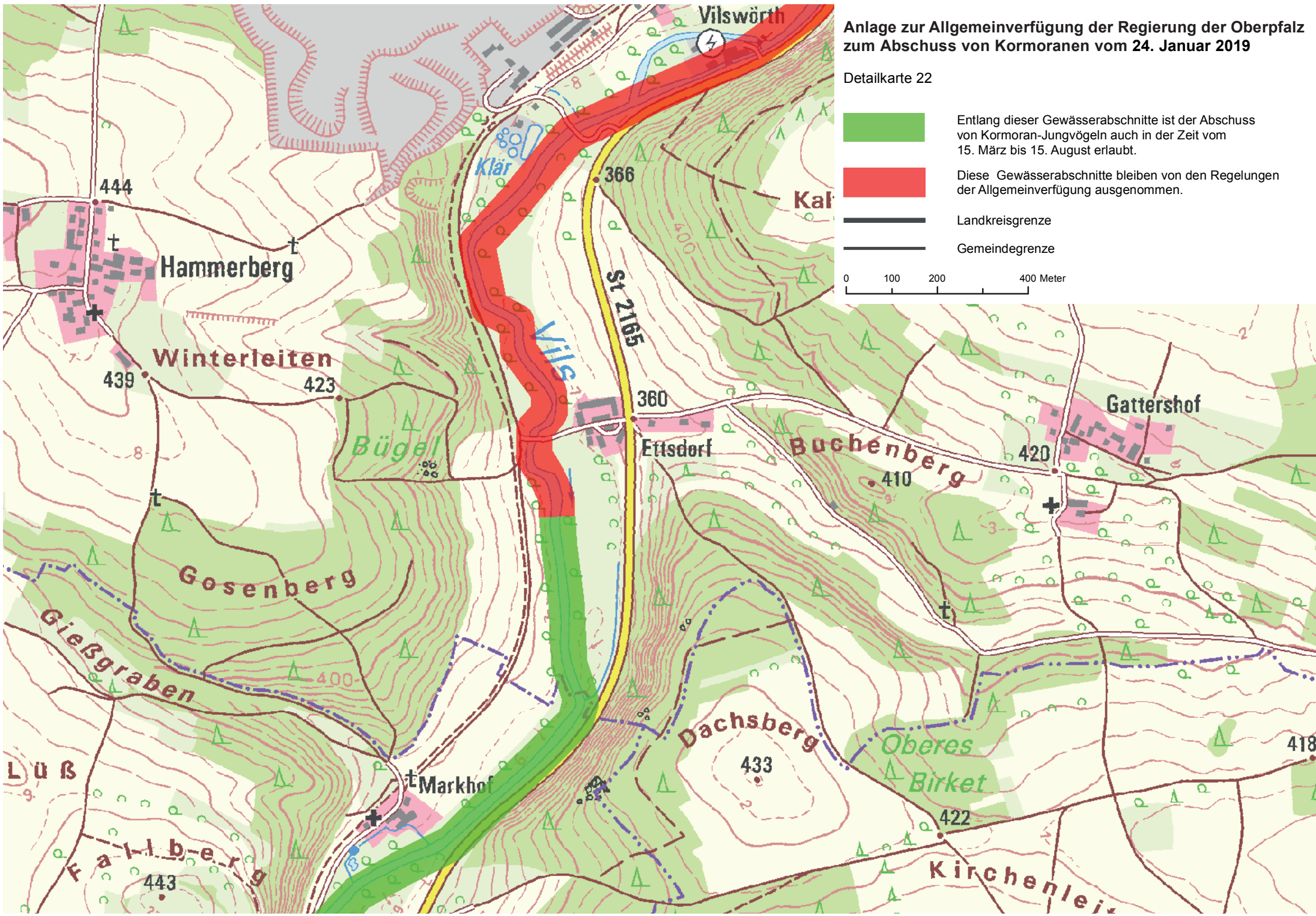
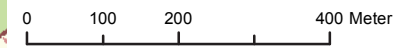
Anlage zur Allgemeinverfügung der Regierung der Oberpfalz zum Abschuss von Kormoranen vom 24. Januar 2019

Detailkarte 22

-  Entlang dieser Gewässerabschnitte ist der Abschuss von Kormoran-Jungvögeln auch in der Zeit vom 15. März bis 15. August erlaubt.
-  Diese Gewässerabschnitte bleiben von den Regelungen der Allgemeinverfügung ausgenommen.



 Landkreisgrenze

 Gemeindegrenze

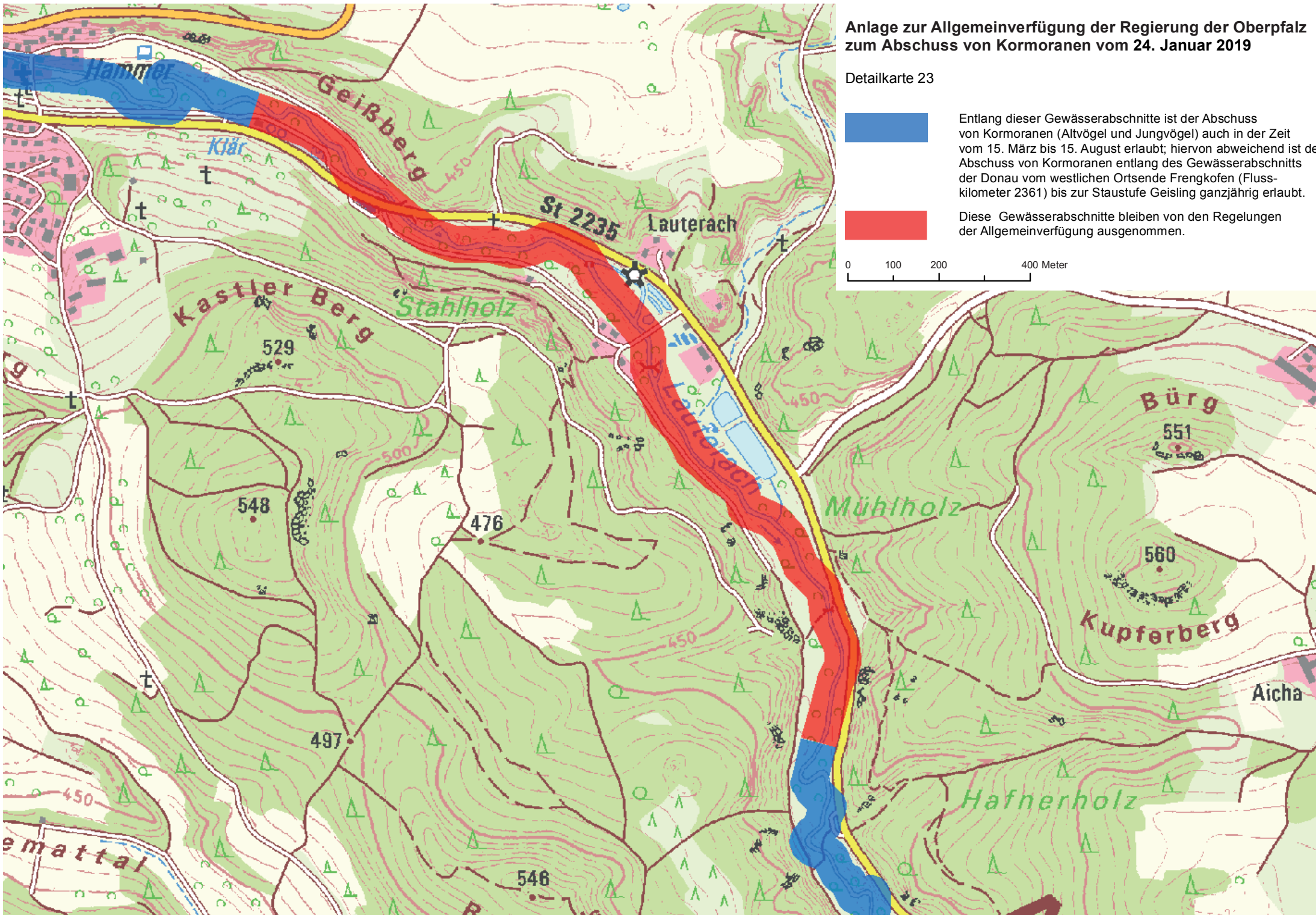


Anlage zur Allgemeinverfügung der Regierung der Oberpfalz zum Abschluss von Kormoranen vom 24. Januar 2019

Detailkarte 23





-  Entlang dieser Gewässerabschnitte ist der Abschluss von Kormoranen (Altvögel und Jungvögel) auch in der Zeit vom 15. März bis 15. August erlaubt; hiervon abweichend ist der Abschluss von Kormoranen entlang des Gewässerabschnitts der Donau vom westlichen Ortsende Frengkofen (Flusskilometer 2361) bis zur Staustufe Geisling ganzjährig erlaubt.
-  Diese Gewässerabschnitte bleiben von den Regelungen der Allgemeinverfügung ausgenommen.

0 100 200 400 Meter

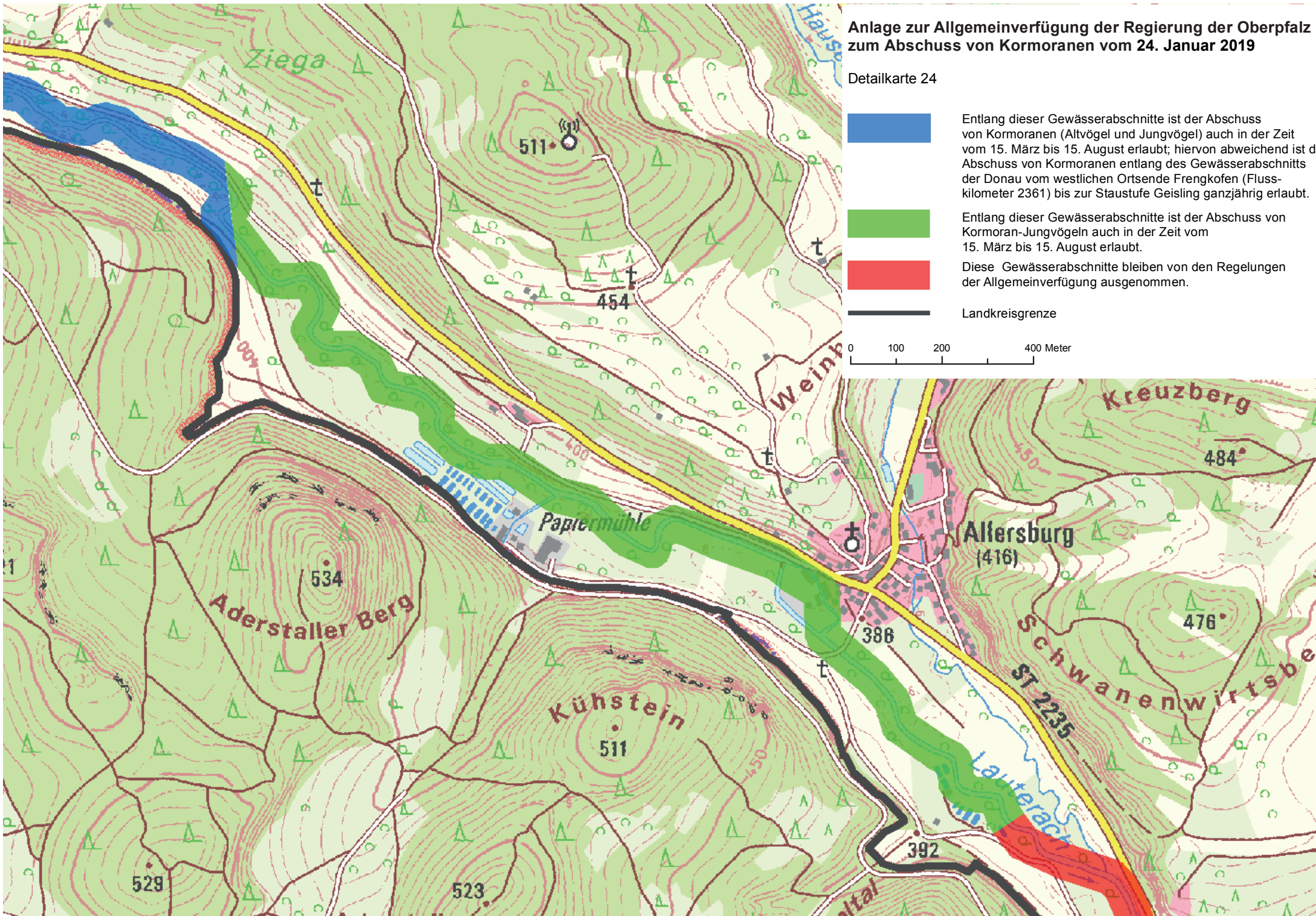


Anlage zur Allgemeinverfügung der Regierung der Oberpfalz zum Abschuss von Kormoranen vom 24. Januar 2019

Detailkarte 24



-  Entlang dieser Gewässerabschnitte ist der Abschuss von Kormoranen (Altvögel und Jungvögel) auch in der Zeit vom 15. März bis 15. August erlaubt; hiervon abweichend ist der Abschuss von Kormoranen entlang des Gewässerabschnitts der Donau vom westlichen Ortsende Frengkofen (Flusskilometer 2361) bis zur Staustufe Geisling ganzjährig erlaubt.
-  Entlang dieser Gewässerabschnitte ist der Abschuss von Kormoran-Jungvögeln auch in der Zeit vom 15. März bis 15. August erlaubt.
-  Diese Gewässerabschnitte bleiben von den Regelungen der Allgemeinverfügung ausgenommen.
-  Landkreisgrenze

0 100 200 400 Meter

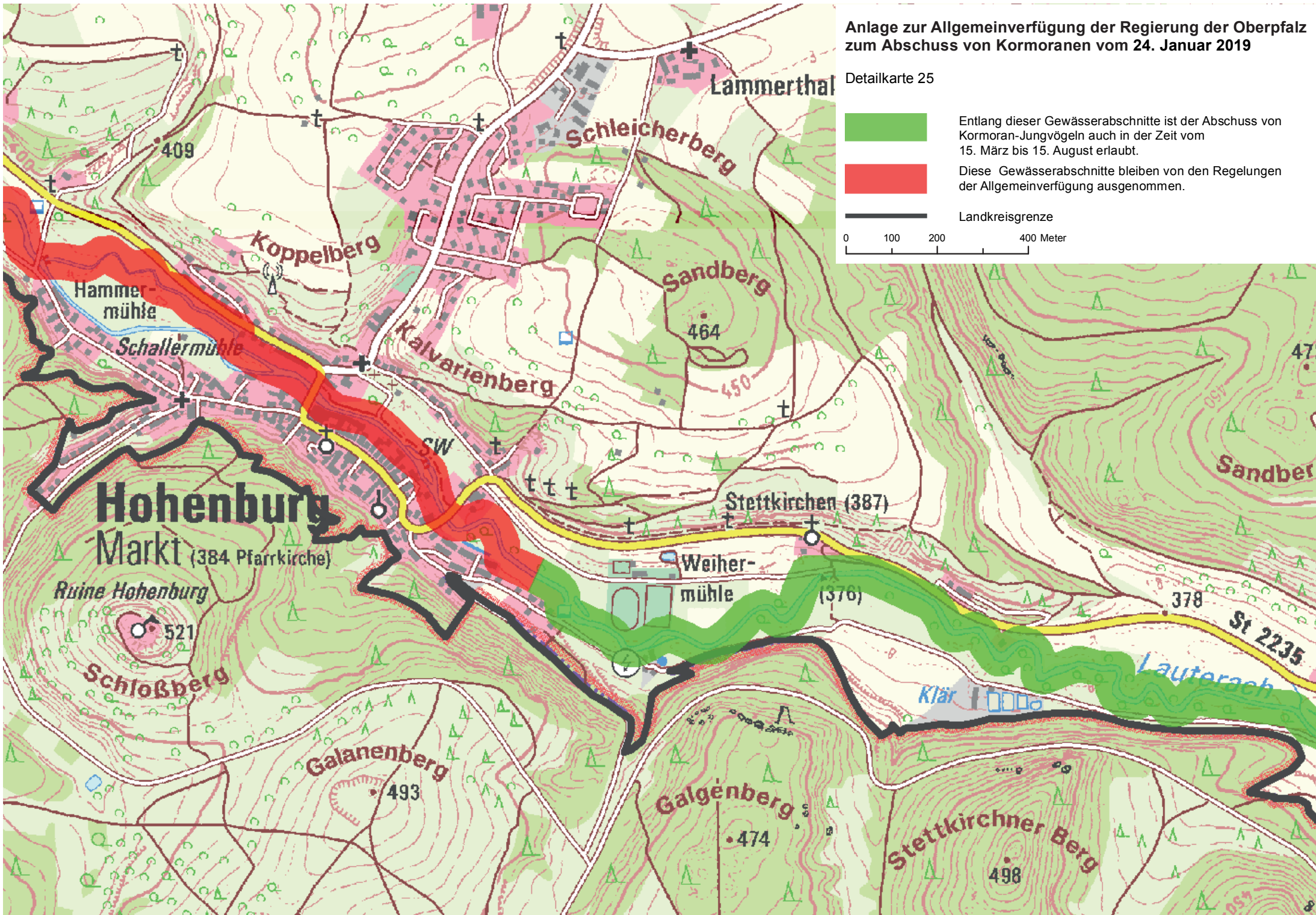


Anlage zur Allgemeinverfügung der Regierung der Oberpfalz
zum Abschuss von Kormoranen vom 24. Januar 2019

Detailkarte 25




-  Entlang dieser Gewässerabschnitte ist der Abschuss von Kormoran-Jungvögeln auch in der Zeit vom 15. März bis 15. August erlaubt.
-  Diese Gewässerabschnitte bleiben von den Regelungen der Allgemeinverfügung ausgenommen.

Landkreisgrenze
0 100 200 400 Meter

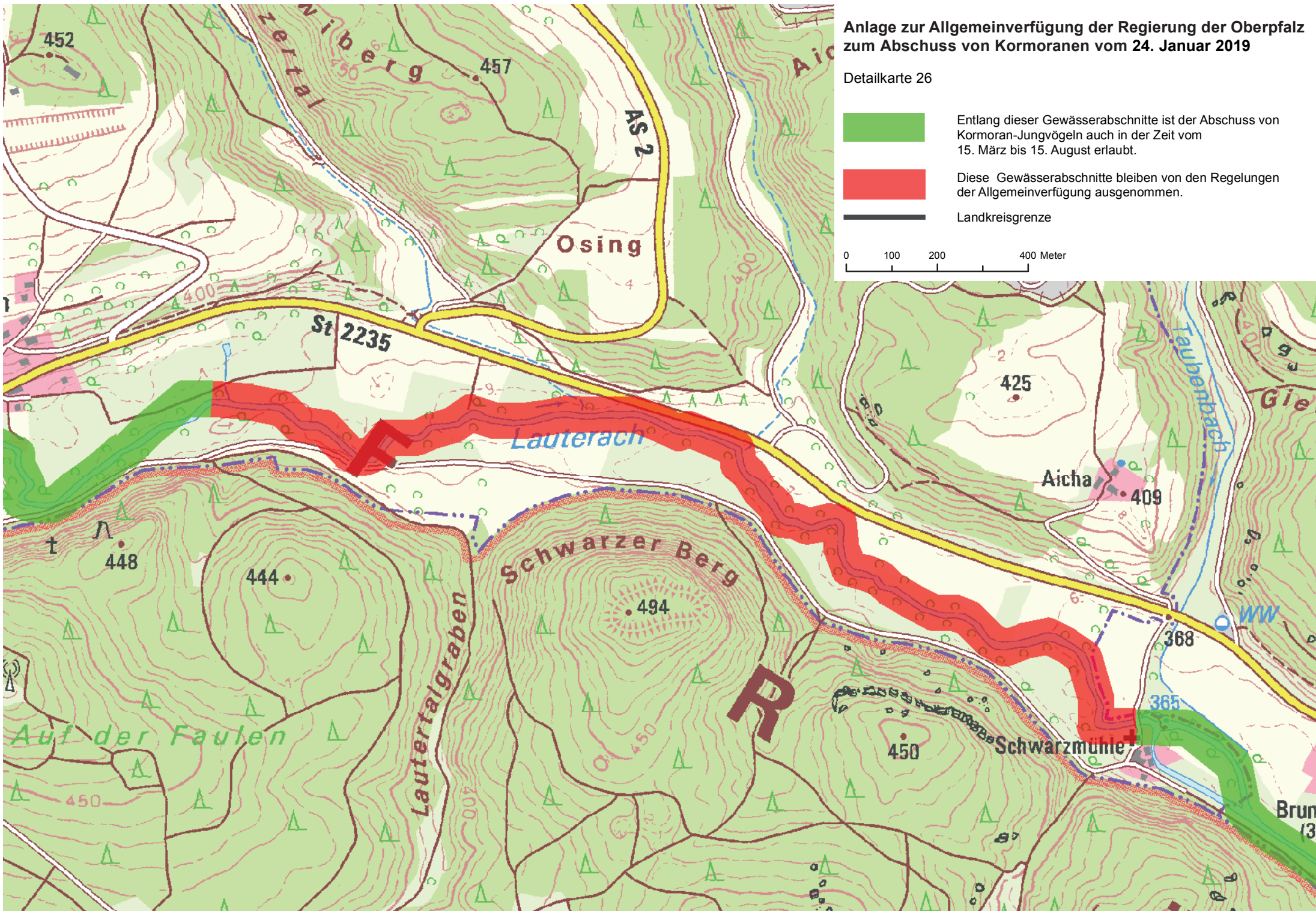


Anlage zur Allgemeinverfügung der Regierung der Oberpfalz
zum Abschluss von Kormoranen vom 24. Januar 2019

Detailkarte 26




-  Entlang dieser Gewässerabschnitte ist der Abschluss von Kormoran-Jungvögeln auch in der Zeit vom 15. März bis 15. August erlaubt.
-  Diese Gewässerabschnitte bleiben von den Regelungen der Allgemeinverfügung ausgenommen.
-  Landkreisgrenze

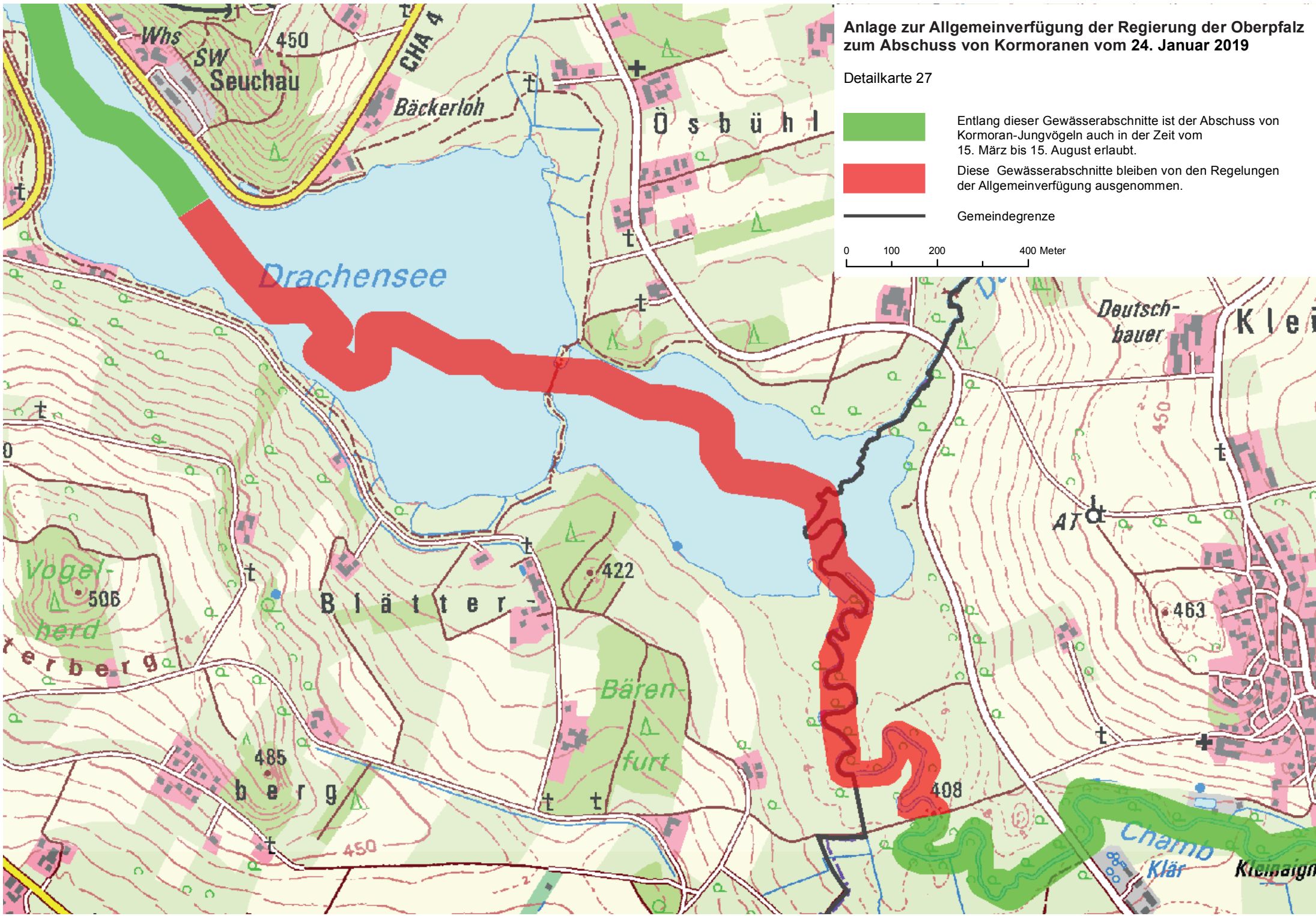
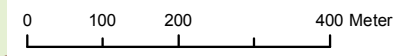
0 100 200 400 Meter



Anlage zur Allgemeinverfügung der Regierung der Oberpfalz
zum Abschluss von Kormoranen vom 24. Januar 2019


Detailkarte 27


-  Entlang dieser Gewässerabschnitte ist der Abschluss von Kormoran-Jungvögeln auch in der Zeit vom 15. März bis 15. August erlaubt.
-  Diese Gewässerabschnitte bleiben von den Regelungen der Allgemeinverfügung ausgenommen.
-  Gemeindegrenze





Anlage zur Allgemeinverfügung der Regierung der Oberpfalz
zum Abschuss von Kormoranen vom 24. Januar 2019

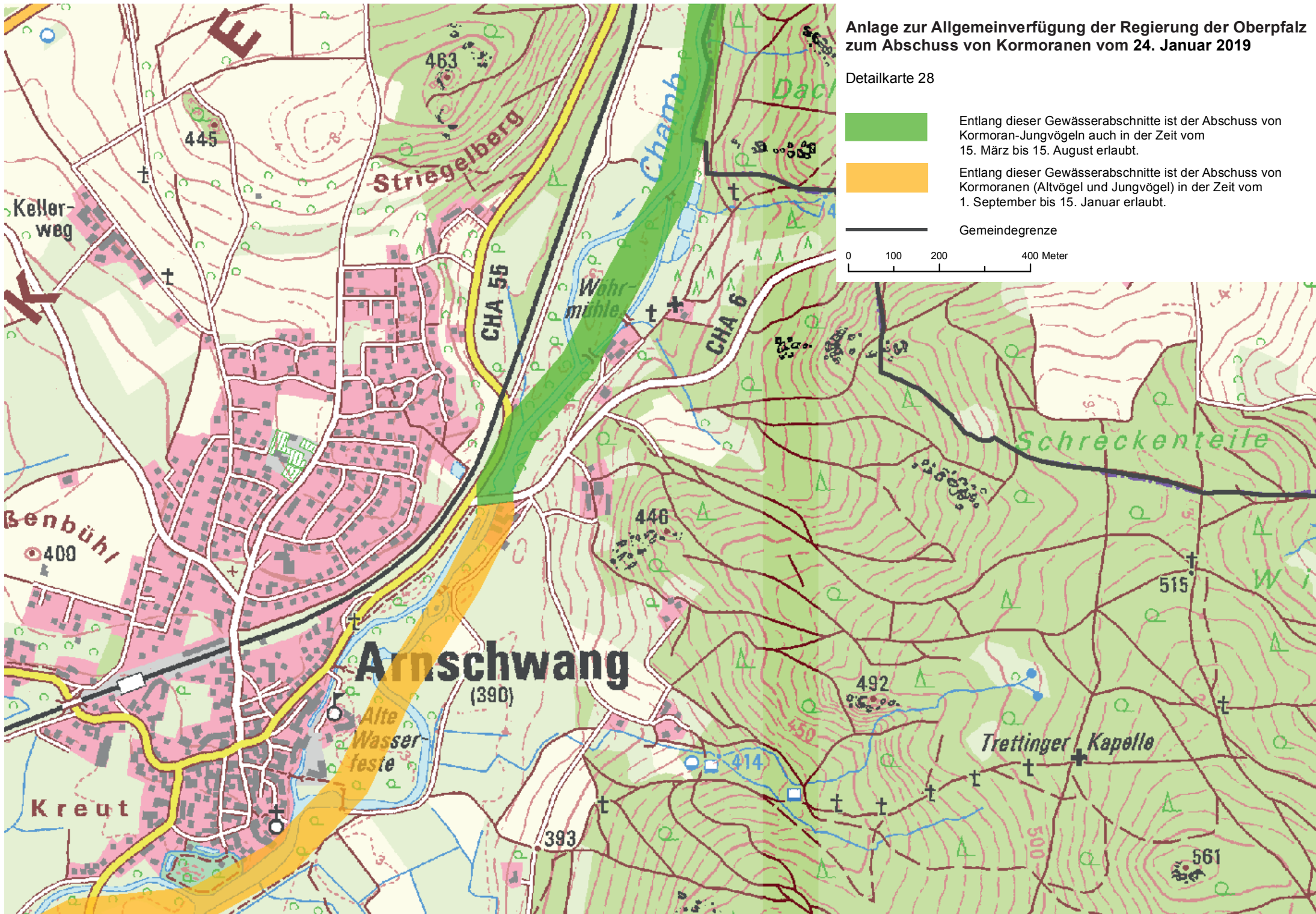
Detailkarte 28

 Entlang dieser Gewässerabschnitte ist der Abschuss von Kormoran-Jungvögeln auch in der Zeit vom 15. März bis 15. August erlaubt.

 Entlang dieser Gewässerabschnitte ist der Abschuss von Kormoranen (Altvögel und Jungvögel) in der Zeit vom 1. September bis 15. Januar erlaubt.


 Gemeindegrenze


 0 100 200 400 Meter





Anlage zur Allgemeinverfügung der Regierung der Oberpfalz
zum Abschluss von Kormoranen vom 24. Januar 2019

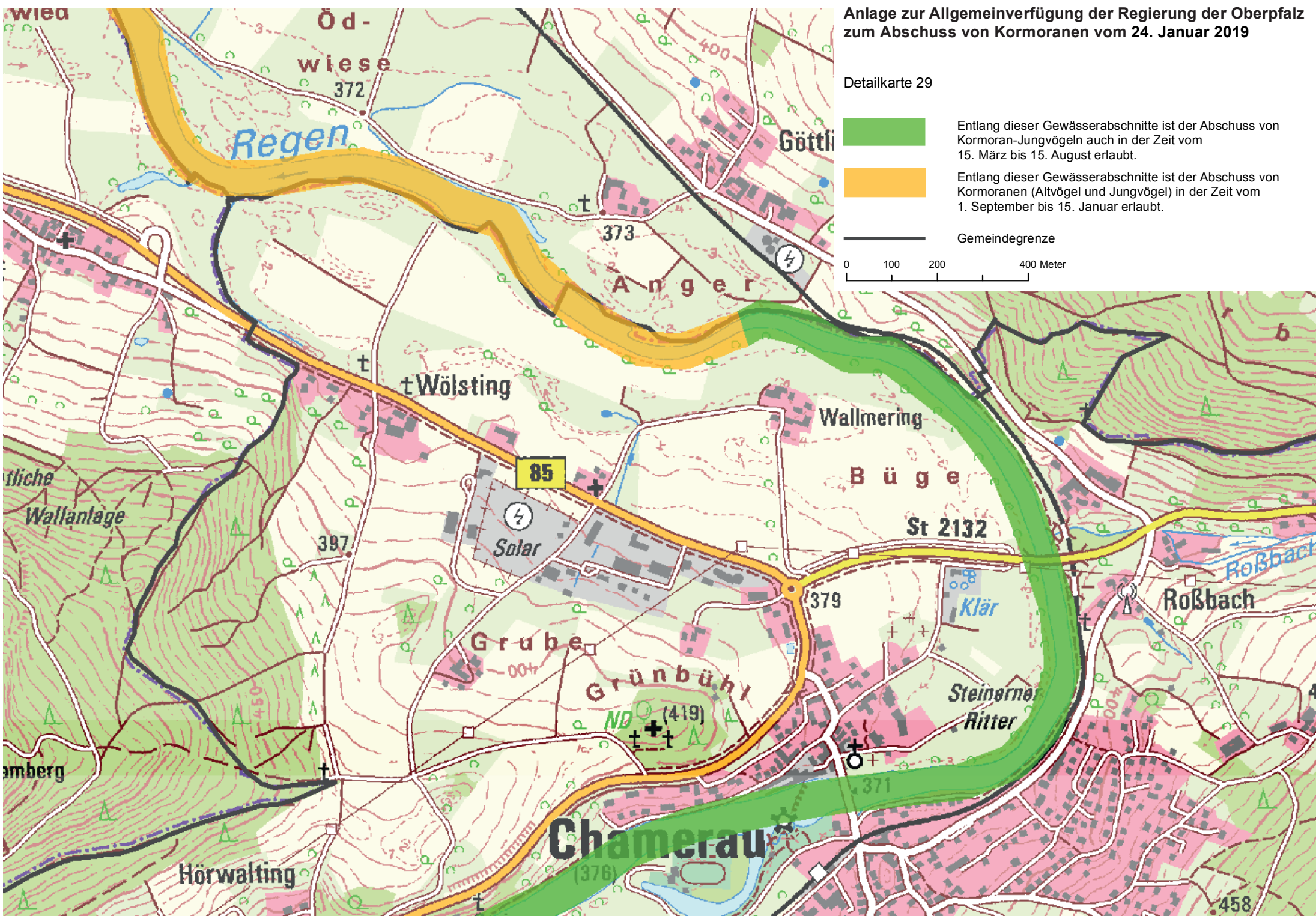
Detailkarte 29

 Entlang dieser Gewässerabschnitte ist der Abschluss von Kormoran-Jungvögeln auch in der Zeit vom 15. März bis 15. August erlaubt.

 Entlang dieser Gewässerabschnitte ist der Abschluss von Kormoranen (Altvögel und Jungvögel) in der Zeit vom 1. September bis 15. Januar erlaubt.



 Gemeindegrenze

 0 100 200 400 Meter

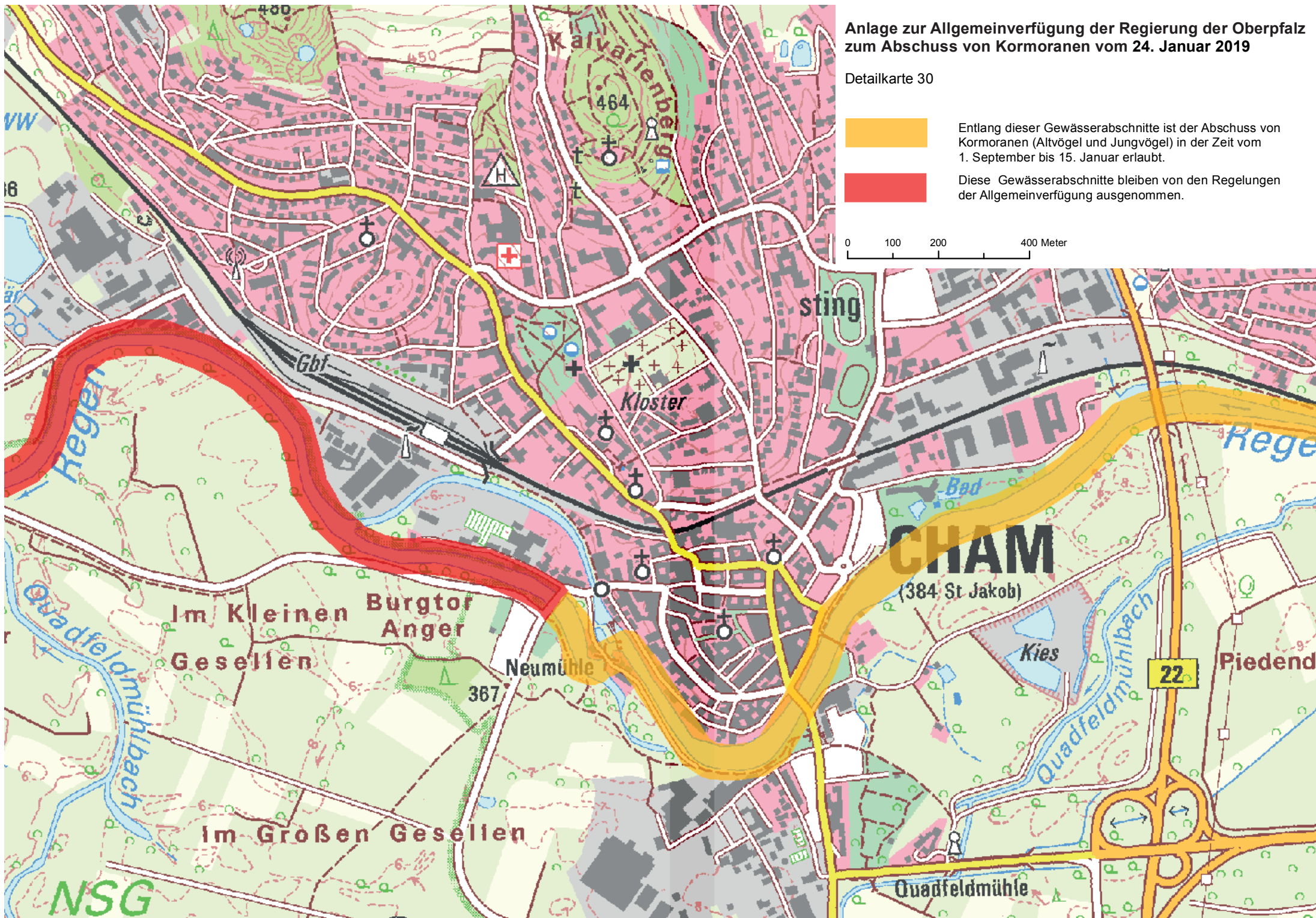


Anlage zur Allgemeinverfügung der Regierung der Oberpfalz
zum Abschluss von Kormoranen vom 24. Januar 2019

Detailkarte 30

-  Entlang dieser Gewässerabschnitte ist der Abschluss von Kormoranen (Altvögel und Jungvögel) in der Zeit vom 1. September bis 15. Januar erlaubt.
-  Diese Gewässerabschnitte bleiben von den Regelungen der Allgemeinverfügung ausgenommen.

0 100 200 400 Meter



Anlage zur Allgemeinverfügung der Regierung der Oberpfalz zum Abschluss von Kormoranen vom 24. Januar 2019

Detailkarte 31



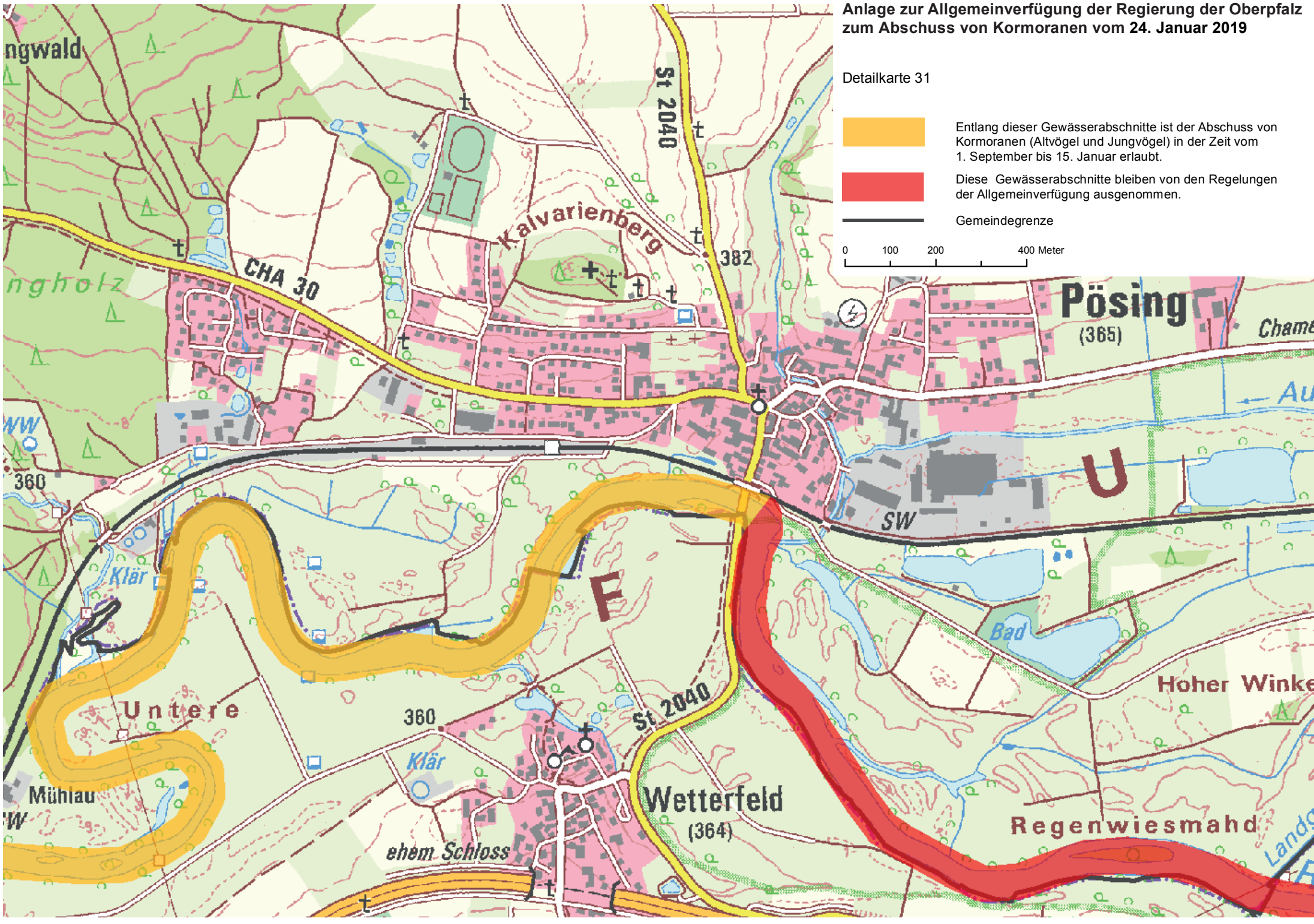
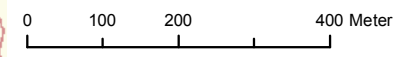
Entlang dieser Gewässerabschnitte ist der Abschluss von Kormoranen (Altvögel und Jungvögel) in der Zeit vom 1. September bis 15. Januar erlaubt.



Diese Gewässerabschnitte bleiben von den Regelungen der Allgemeinverfügung ausgenommen.





Gemeindegrenze

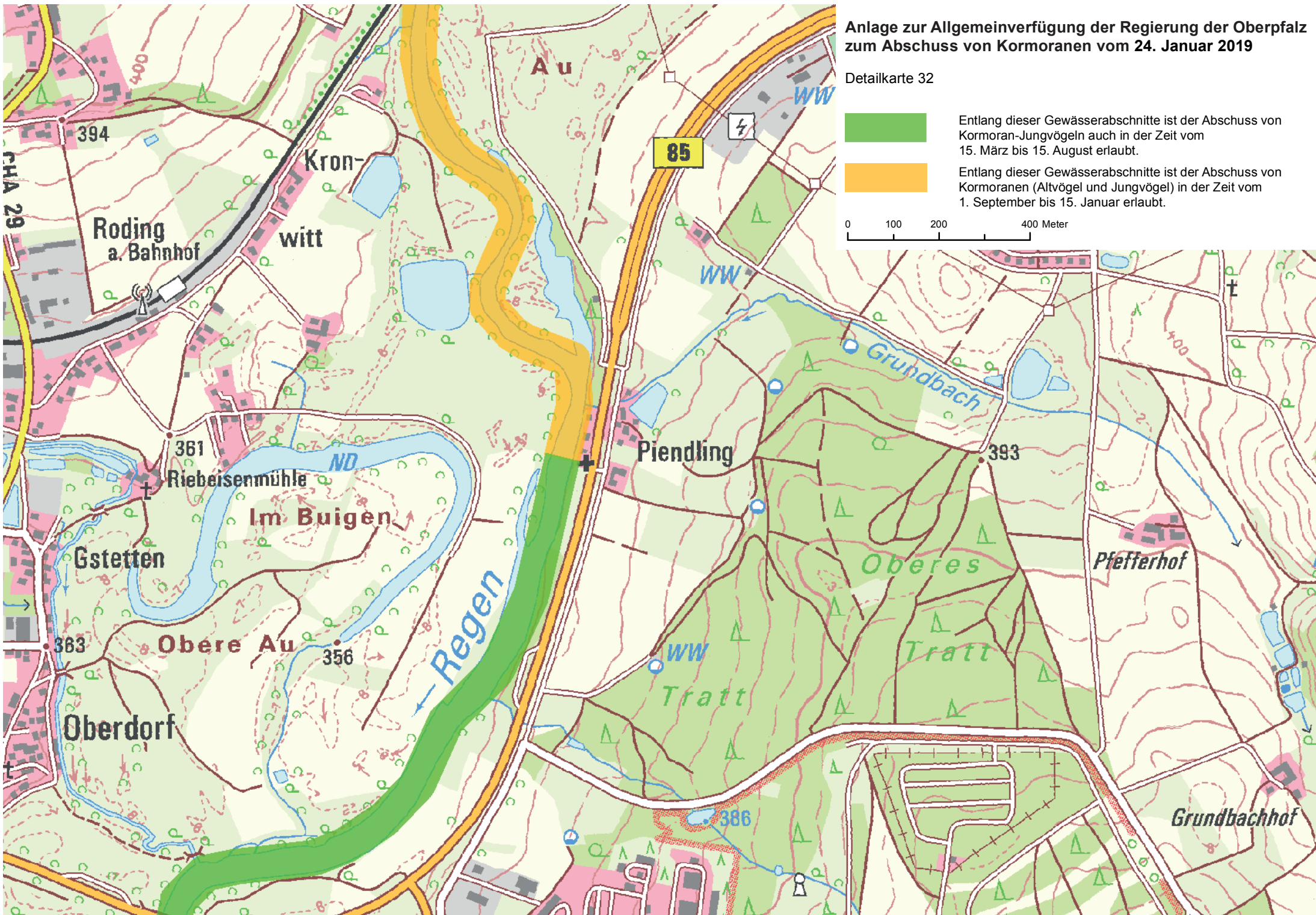


Anlage zur Allgemeinverfügung der Regierung der Oberpfalz
zum Abschuss von Kormoranen vom 24. Januar 2019

Detailkarte 32



-  Entlang dieser Gewässerabschnitte ist der Abschuss von Kormoran-Jungvögeln auch in der Zeit vom 15. März bis 15. August erlaubt.
-  Entlang dieser Gewässerabschnitte ist der Abschuss von Kormoranen (Altvögel und Jungvögel) in der Zeit vom 1. September bis 15. Januar erlaubt.

0 100 200 400 Meter



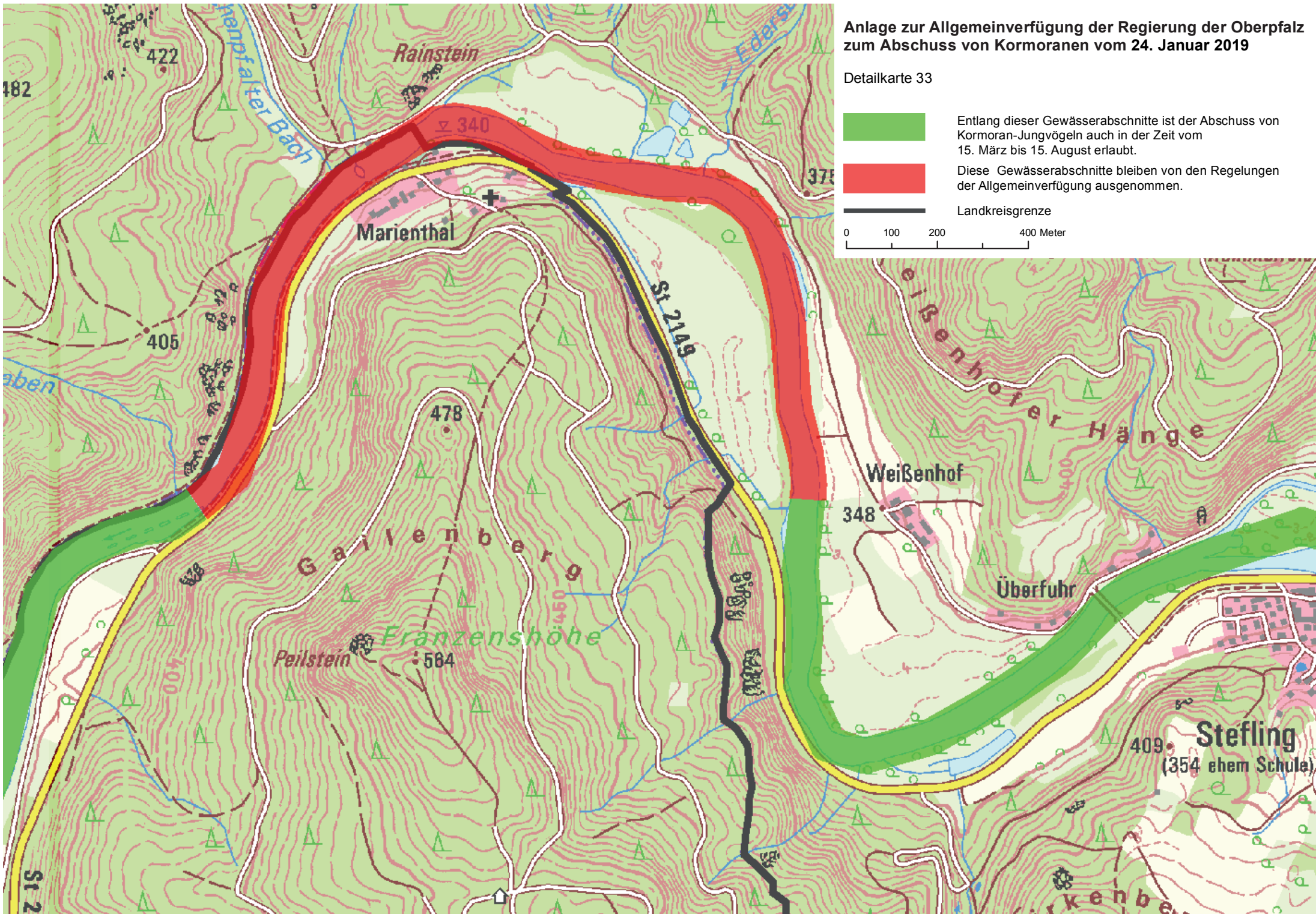
Anlage zur Allgemeinverfügung der Regierung der Oberpfalz zum Abschluss von Kormoranen vom 24. Januar 2019

Detailkarte 33

-  Entlang dieser Gewässerabschnitte ist der Abschluss von Kormoran-Jungvögeln auch in der Zeit vom 15. März bis 15. August erlaubt.
-  Diese Gewässerabschnitte bleiben von den Regelungen der Allgemeinverfügung ausgenommen.


Landkreisgrenze


0 100 200 400 Meter



Anlage zur Allgemeinverfügung der Regierung der Oberpfalz zum Abschluss von Kormoranen vom 24. Januar 2019

Detailkarte 34

 Entlang dieser Gewässerabschnitte ist der Abschluss von Kormoranen (Altvögel und Jungvögel) auch in der Zeit vom 15. März bis 15. August erlaubt; hiervon abweichend ist der Abschluss von Kormoranen entlang des Gewässerabschnitts der Donau vom westlichen Ortsende Frengkofen (Flusskilometer 2361) bis zur Stautufe Geisling ganzjährig erlaubt.

 Entlang dieser Gewässerabschnitte ist der Abschluss von Kormoran-Jungvögeln auch in der Zeit vom 15. März bis 15. August erlaubt.

 Landkreisgrenze

 Gemeindegrenze

 0 100 200 400 Meter

