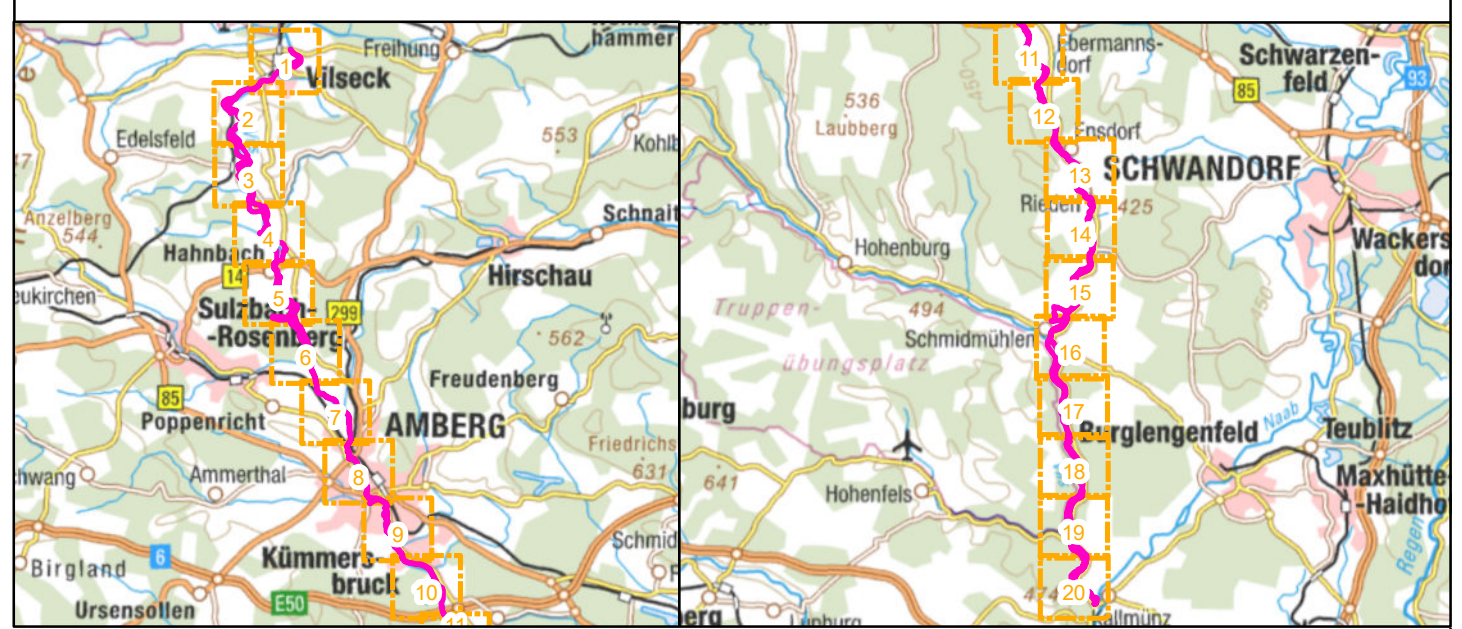




- FFH-Gebietsgrenze (FFH-Feinabgrenzung auf der Basis 1:5.000 nach BayNat2000V)
- Flurstücke
- Lebensraumtypen (im Standarddatenbogen genannt)**
 - 3150, Nährstoffreiche Stillgewässer
 - 3260, Fließgewässer mit flutender Wasservegetation
 - 6430, Feuchte Hochstaudenfluren
 - 6510, Magere Flachland-Mähwiesen
 - 7140, Übergangs- und Schwingrasenmoore
 - 91E0*, Weichholzauwälder mit Erle, Esche und Weide (B)
- Lebensraumtypen (nicht im Standarddatenbogen genannt)**
 - 6110*, Kalkpionierasen
 - 6210, Kalkmagerrasen
 - 91D2*, Moorwald
- Zusatzinformationen**
 - Gesetzlich geschützte Biotop (§30 BNatSchG i.V. mit Art. 23 BayNatSchG) innerhalb sowie Lebensraumtypen außerhalb der FFH-Gebietsgrenze

Die Abgrenzung der Waldflächen erfolgte nach den Vorgaben für die FFH-Kartierung, sie entspricht nicht zwingend den walddespezifischen Vorgaben. Die Beschriftung der Offenlandflächen erfolgt einzelflächenweise und enthält die flächenbezogene Bewertung des Lebensraumtyps. Die Bewertung der Wald-Lebensraumtypen erfolgt jeweils für die gesamte Lebensraumtypenfläche im Gebiet. Die Gesamtbewertung der Wald-Lebensraumtypen ist in Klammern hinter der entsprechenden Schutzgutbezeichnung in der Legende genannt. Eine Bewertung für die nicht im Standarddatenbogen genannten Schutzgüter in der Zuständigkeit der Forstverwaltung erfolgt nicht. Prioritäre (vom Verschwinden bedrohte) Lebensraumtypen werden mit * gekennzeichnet.

Bewertung des Erhaltungszustands:
 A = hervorragend
 B = gut
 C = mittel bis schlecht



Managementplanung
FFH-Gebiet 6537-371
Vils von Vilseck bis zur Mündung in die Naab


Karte 2.1 Bestand und Bewertung - Lebensraumtypen



Blatt: Blatt 1 von 20
 Kartenfertigung: 30.08.2022

Bearbeitung:
 Regierung der Oberpfalz
 Sachgebiet 51
 93039 Regensburg

Planungsbüro:
 Büro OPUS GmbH
 Richard-Wagner-Str. 35
 95444 Bayreuth



Geobasisdaten:
 Bayerische Vermessungsverwaltung (www.geodaten.bayern.de)
 Fachdaten:
 Bayerisches Landesamt für Umwelt (www.lfu.bayern.de)



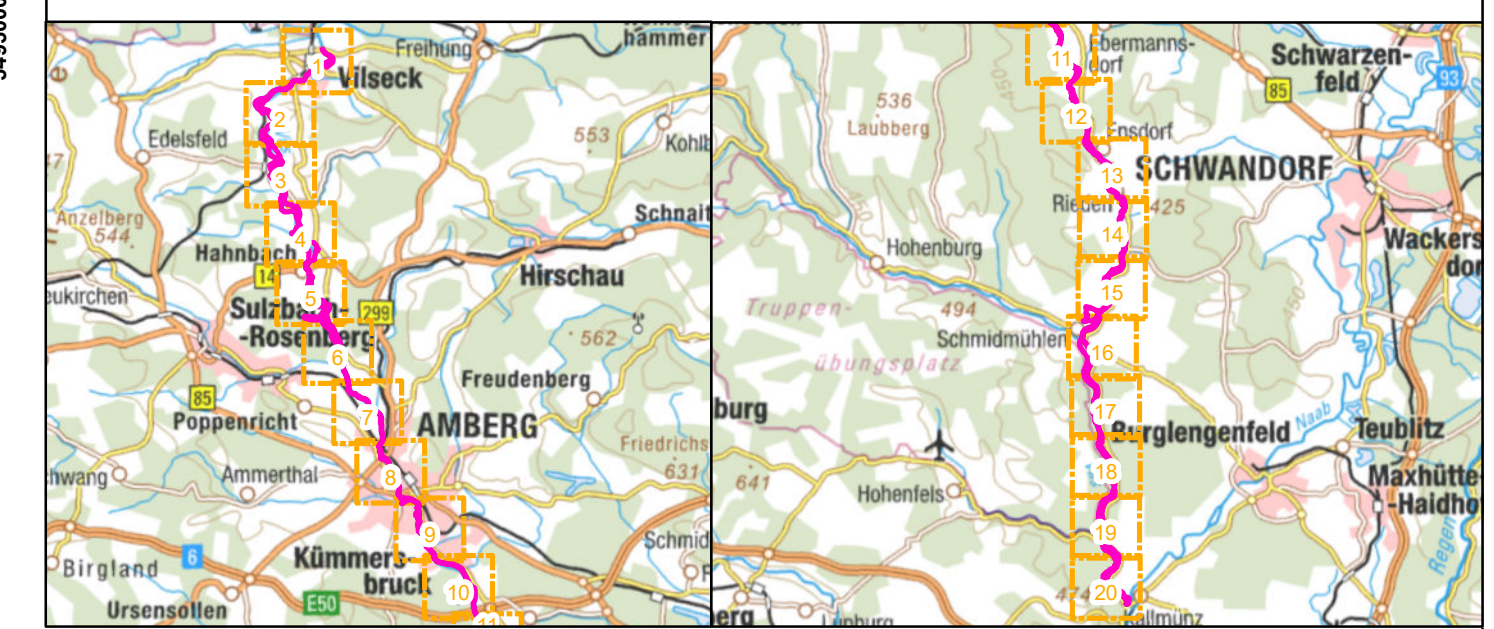
- FFH-Gebietsgrenze (FFH-Feinabgrenzung auf der Basis 1:5.000 nach BayNat2000V)
- Flurstücke
- Lebensraumtypen (im Standarddatenbogen genannt)**
 - 3150, Nährstoffreiche Stillgewässer
 - 3260, Fließgewässer mit flutender Wasservegetation
 - 6430, Feuchte Hochstaudenfluren
 - 6510, Magere Flachland-Mähwiesen
 - 7140, Übergangs- und Schwingrasenmoore
 - 91E0*, Weichholzauwälder mit Erle, Esche und Weide (B)
- Lebensraumtypen (nicht im Standarddatenbogen genannt)**
 - 6110*, Kalkpioniergras
 - 6210, Kalkmagerrasen
 - 91D2*, Moorwald

Zusatzinformationen

- Gesetzlich geschützte Biotope (§30 BNatSchG i.V. mit Art. 23 BayNatSchG) innerhalb sowie Lebensraumtypen außerhalb der FFH-Gebietsgrenze

Die Abgrenzung der Waldflächen erfolgte nach den Vorgaben für die FFH-Kartierung, sie entspricht nicht zwingend den walddesetzlichen Vorgaben.
 Die Beschriftung der Offenlandflächen erfolgt einzelflächenweise und enthält die flächenbezogene Bewertung des Lebensraumtyps.
 Die Bewertung der Wald-Lebensraumtypen erfolgt jeweils für die gesamte Lebensraumtypenfläche im Gebiet. Die Gesamtbewertung der Wald-Lebensraumtypen ist in Klammern hinter der entsprechenden Schutzgutbezeichnung in der Legende genannt. Eine Bewertung für die nicht im Standarddatenbogen genannten Schutzgüter in der Zuständigkeit der Forstverwaltung erfolgt nicht. Prioritäre (vom Verschwinden bedrohte) Lebensraumtypen werden mit * gekennzeichnet.

Bewertung des Erhaltungszustands:
 A = hervorragend
 B = gut
 C = mittel bis schlecht



Managementplanung
FFH-Gebiet 6537-371
Vils von Vilseck bis zur Mündung in die Naab

Karte 2.1 Bestand und Bewertung - Lebensraumtypen

ENTWURF

Blatt Blatt 2 von 20	Kartenfertigung: 30.08.2022
Bearbeitung:	
Regierung der Oberpfalz Sachgebiet 51 93039 Regensburg	
Planungsbüro: Büro OPUS GmbH Richard-Wagner-Str. 35 95444 Bayreuth	
Originalmaßstab: 1:5.000	
Geobasisdaten: Bayerische Vermessungsverwaltung (www.geodaten.bayern.de) Fachdaten: Bayerisches Landesamt für Umwelt (www.lfu.bayern.de)	



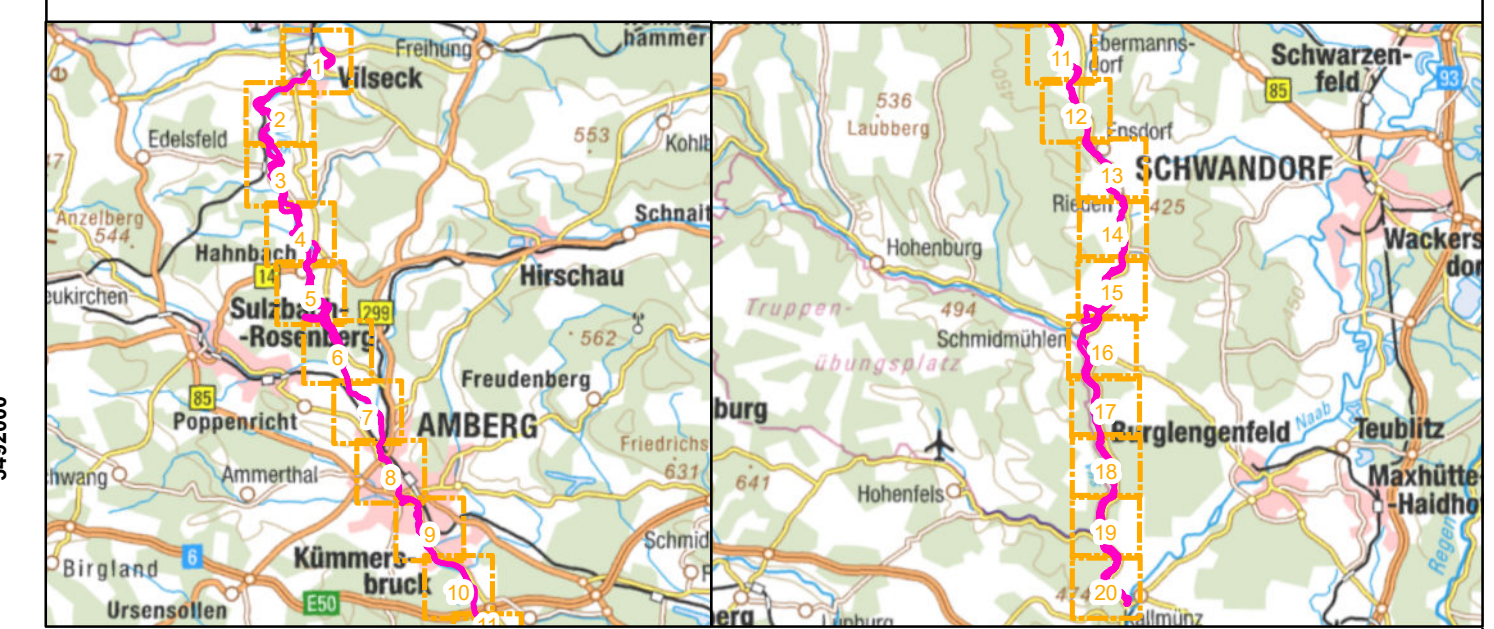
- FFH-Gebietsgrenze (FFH-Feinabgrenzung auf der Basis 1:5.000 nach BayNat2000V)
- Flurstücke
- Lebensraumtypen (im Standarddatenbogen genannt)**
- 3150, Nährstoffreiche Stillgewässer
- 3260, Fließgewässer mit flutender Wasservegetation
- 6430, Feuchte Hochstaudenfluren
- 6510, Magere Flachland-Mähwiesen
- 7140, Übergangs- und Schwingrasenmoore
- 91E0*, Weichholzauwälder mit Erle, Esche und Weide (B)
- 91E0*, Weichholzauwälder mit Erle, Esche und Weide (B)
- Lebensraumtypen (nicht im Standarddatenbogen genannt)**
- 6110*, Kalkpionierrasen
- 6210, Kalkmagerrasen
- 91D2*, Moorwald

Zusatzinformationen

- Gesetzlich geschützte Biotop (§30 BNatSchG i.V. mit Art. 23 BayNatSchG) innerhalb sowie Lebensraumtypen außerhalb der FFH-Gebietsgrenze

Die Abgrenzung der Waldflächen erfolgte nach den Vorgaben für die FFH-Kartierung, sie entspricht nicht zwingend den walddesetzlichen Vorgaben.
 Die Beschriftung der Offenlandflächen erfolgt einzelflächenweise und enthält die flächenbezogene Bewertung des Lebensraumtyps.
 Die Bewertung der Wald-Lebensraumtypen erfolgt jeweils für die gesamte Lebensraumtypenfläche im Gebiet. Die Gesamtbewertung der Wald-Lebensraumtypen ist in Klammern hinter der entsprechenden Schutzgutbezeichnung in der Legende genannt. Eine Bewertung für die nicht im Standarddatenbogen genannten Schutzgüter in der Zuständigkeit der Forstverwaltung erfolgt nicht. Prioritäre (vom Verschwinden bedrohte) Lebensraumtypen werden mit * gekennzeichnet.

Bewertung des Erhaltungszustands:
 A = hervorragend
 B = gut
 C = mittel bis schlecht



Managementplanung
FFH-Gebiet 6537-371
Viis von Vilseck bis zur Mündung in die Naab

Karte 2.1 Bestand und Bewertung - Lebensraumtypen

ENTWURF

Blatt Blatt 3 von 20	Kartenfertigung: 30.08.2022
--------------------------------	---------------------------------------

Bearbeitung:

Regierung der Oberpfalz
 Sachgebiet 51
 93039 Regensburg

Planungsbüro:
 Büro OPUS GmbH
 Richard-Wagner-Str. 35
 95444 Bayreuth

Originalmaßstab: 1:5.000

0 50 100 150 200 Meter

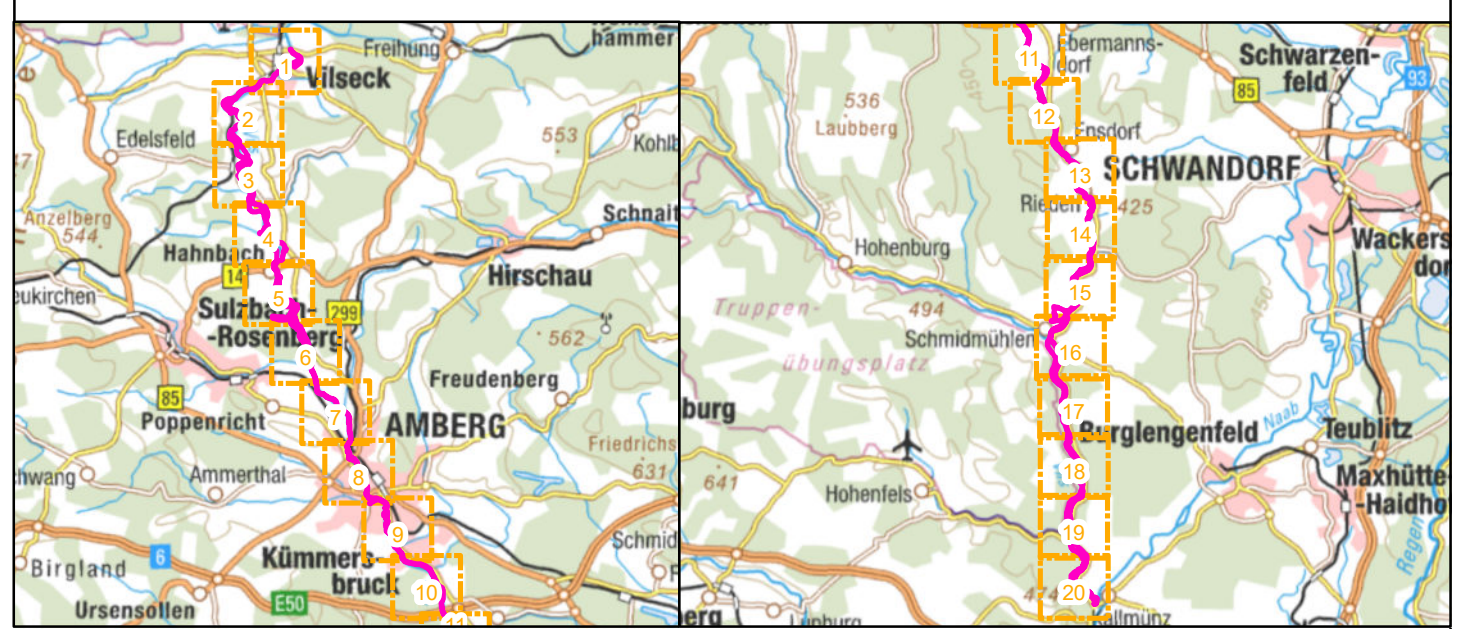
Geobasisdaten:
 Bayerische Vermessungsverwaltung (www.geodaten.bayern.de)
 Fachdaten:
 Bayerisches Landesamt für Umwelt (www.lfu.bayern.de)



- FFH-Gebietsgrenze (FFH-Feinabgrenzung auf der Basis 1:5.000 nach BayNat2000V)
- Flurstücke
- Lebensraumtypen (im Standarddatenbogen genannt)**
- 3150, Nährstoffreiche Stillgewässer
- 3260, Fließgewässer mit flutender Wasservegetation
- 6430, Feuchte Hochstaudenfluren
- 6510, Magere Flachland-Mähwiesen
- 7140, Übergangs- und Schwingrasenmoore
- 91E0*, Weichholzauwälder mit Erle, Esche und Weide (B)
- Lebensraumtypen (nicht im Standarddatenbogen genannt)**
- 6110*, Kalkpionierrasen
- 6210, Kalkmagerrasen
- 91D2*, Moorwald
- Zusatzinformationen**
- Gesetzlich geschützte Biotope (§30 BNatSchG i.V. mit Art. 23 BayNatSchG) innerhalb sowie Lebensraumtypen außerhalb der FFH-Gebietsgrenze

Die Abgrenzung der Waldflächen erfolgte nach den Vorgaben für die FFH-Kartierung, sie entspricht nicht zwingend den walddesetzlichen Vorgaben.
 Die Beschriftung der Offenlandflächen erfolgt einzelflächenweise und enthält die flächenbezogene Bewertung des Lebensraumtyps.
 Die Bewertung der Wald-Lebensraumtypen erfolgt jeweils für die gesamte Lebensraumtypenfläche im Gebiet. Die Gesamtbewertung der Wald-Lebensraumtypen ist in Klammern hinter der entsprechenden Schutzgutbezeichnung in der Legende genannt. Eine Bewertung für die nicht im Standarddatenbogen genannten Schutzgüter in der Zuständigkeit der Forstverwaltung erfolgt nicht. Prioritäre (vom Verschwinden bedrohte) Lebensraumtypen werden mit * gekennzeichnet.

Bewertung des Erhaltungszustands:
 A = hervorragend
 B = gut
 C = mittel bis schlecht




Managementplanung
FFH-Gebiet 6537-371
Vijs von Vilseck bis zur Mündung in die Naab



Karte 2.1 Bestand und Bewertung - Lebensraumtypen	
Blatt Blatt 4 von 20	Kartenfertigung: 30.08.2022

Bearbeitung:
 Regierung der Oberpfalz
 Sachgebiet 51
 93039 Regensburg

Planungsbüro:
 Büro OPUS GmbH
 Richard-Wagner-Str. 35
 95444 Bayreuth

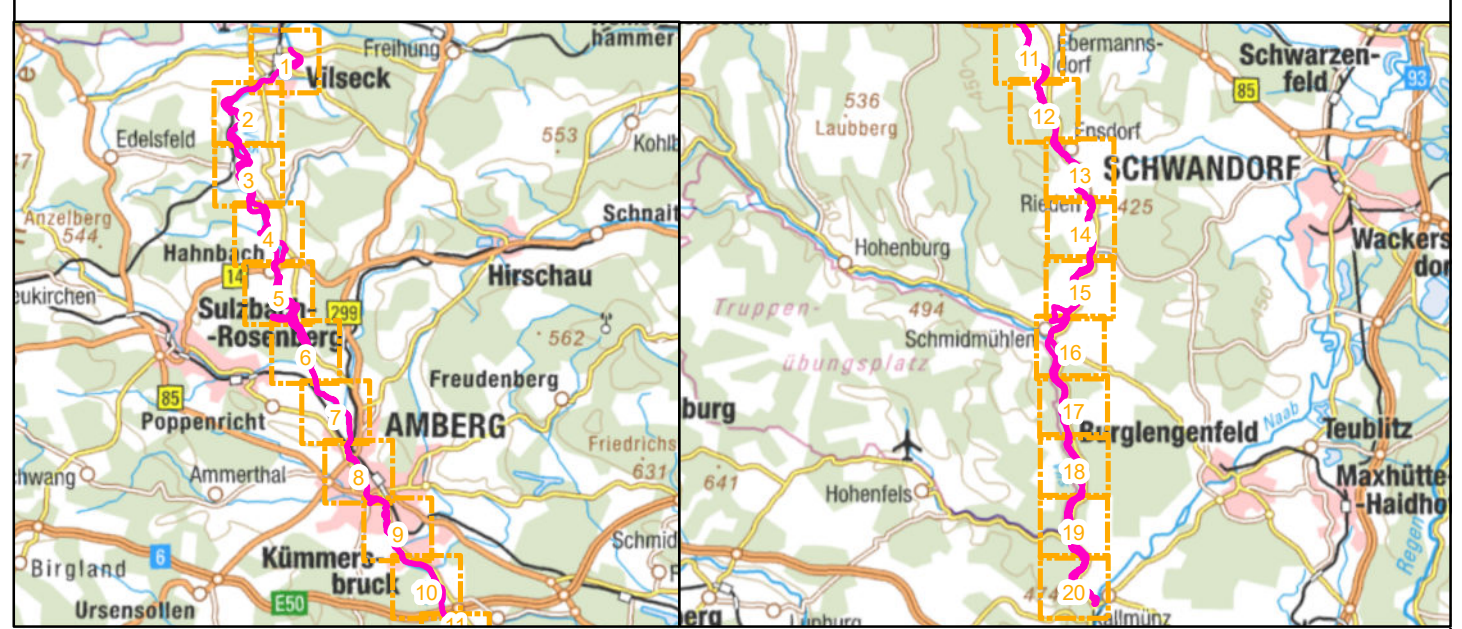




- FFH-Gebietsgrenze (FFH-Feinabgrenzung auf der Basis 1:5.000 nach BayNat2000V)
- Flurstücke
- Lebensraumtypen (im Standarddatenbogen genannt)**
- 3150, Nährstoffreiche Stillgewässer
- 3260, Fließgewässer mit flutender Wasservegetation
- 6430, Feuchte Hochstaudenfluren
- 6510, Magere Flachland-Mähwiesen
- 7140, Übergangs- und Schwingrasenmoore
- 91E0*, Weichholzauwälder mit Erle, Esche und Weide (B)
- Lebensraumtypen (nicht im Standarddatenbogen genannt)**
- 6110*, Kalkpionierasen
- 6210, Kalkmagerrasen
- 91D2*, Moorwald
- Zusatzinformationen**
- Gesetzlich geschützte Biotop (§30 BNatSchG i.V. mit Art. 23 BayNatSchG) innerhalb sowie Lebensraumtypen außerhalb der FFH-Gebietsgrenze

Die Abgrenzung der Waldflächen erfolgte nach den Vorgaben für die FFH-Kartierung, sie entspricht nicht zwingend den walddesetzlichen Vorgaben.
 Die Beschriftung der Offenlandflächen erfolgt einzelflächenweise und enthält die flächenbezogene Bewertung des Lebensraumtyps.
 Die Bewertung der Wald-Lebensraumtypen erfolgt jeweils für die gesamte Lebensraumtypenfläche im Gebiet. Die Gesamtbewertung der Wald-Lebensraumtypen ist in Klammern hinter der entsprechenden Schutzgutbezeichnung in der Legende genannt. Eine Bewertung für die nicht im Standarddatenbogen genannten Schutzgüter in der Zuständigkeit der Forstverwaltung erfolgt nicht. Prioritäre (vom Verschwinden bedrohte) Lebensraumtypen werden mit * gekennzeichnet.

Bewertung des Erhaltungszustands:
 A = hervorragend
 B = gut
 C = mittel bis schlecht



Managementplanung
FFH-Gebiet 6537-371
Vijs von Vilseck bis zur Mündung in die Naab
Karte 2.1 Bestand und Bewertung - Lebensraumtypen




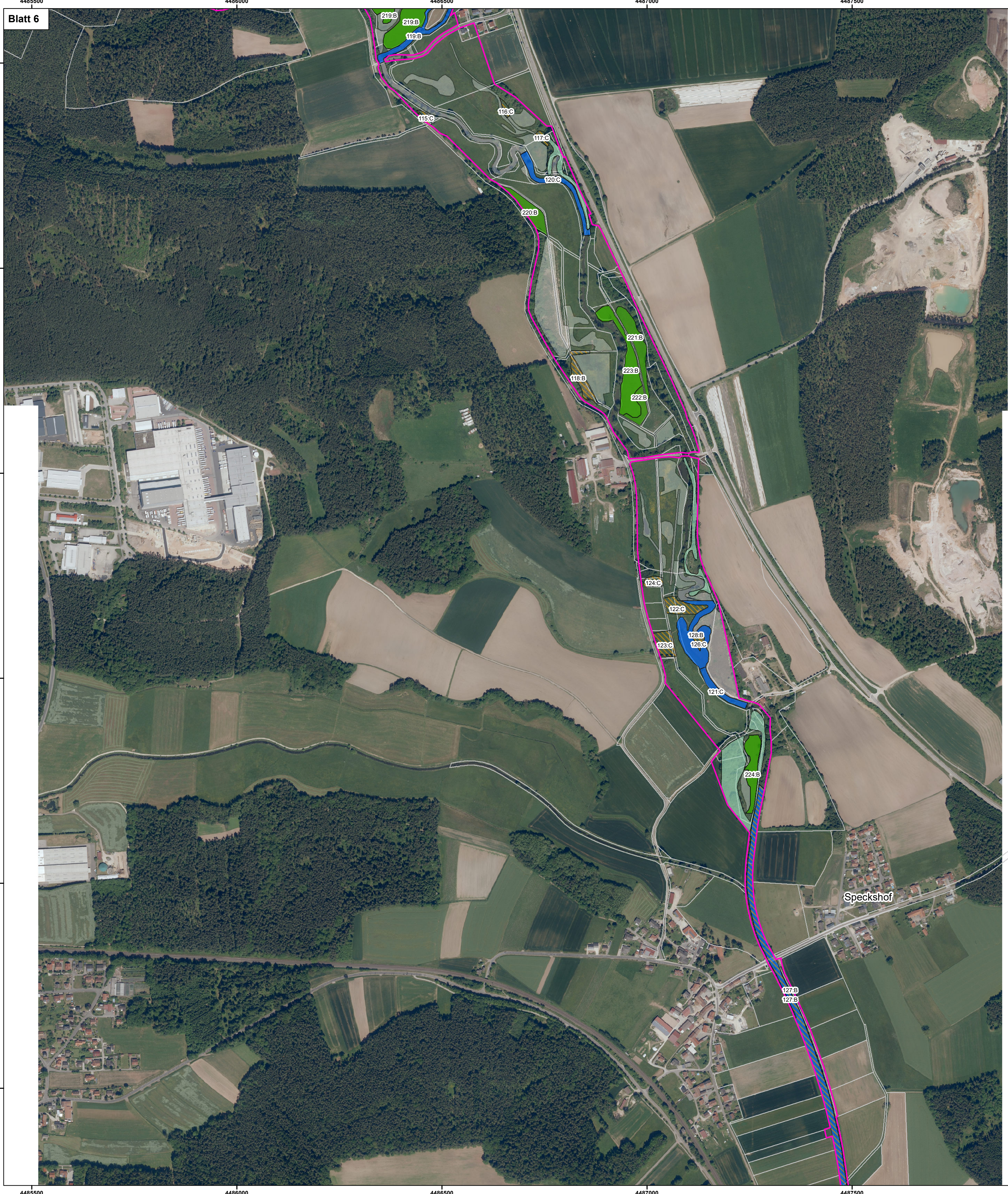
Blatt
 Blatt 5 von 20

Kartenfertigung:
 30.08.2022

Bearbeitung:
 Regierung der Oberpfalz
 Sachgebiet 51
 93039 Regensburg

Planungsbüro:
 Büro OPUS GmbH
 Richard-Wagner-Str. 35
 95444 Bayreuth

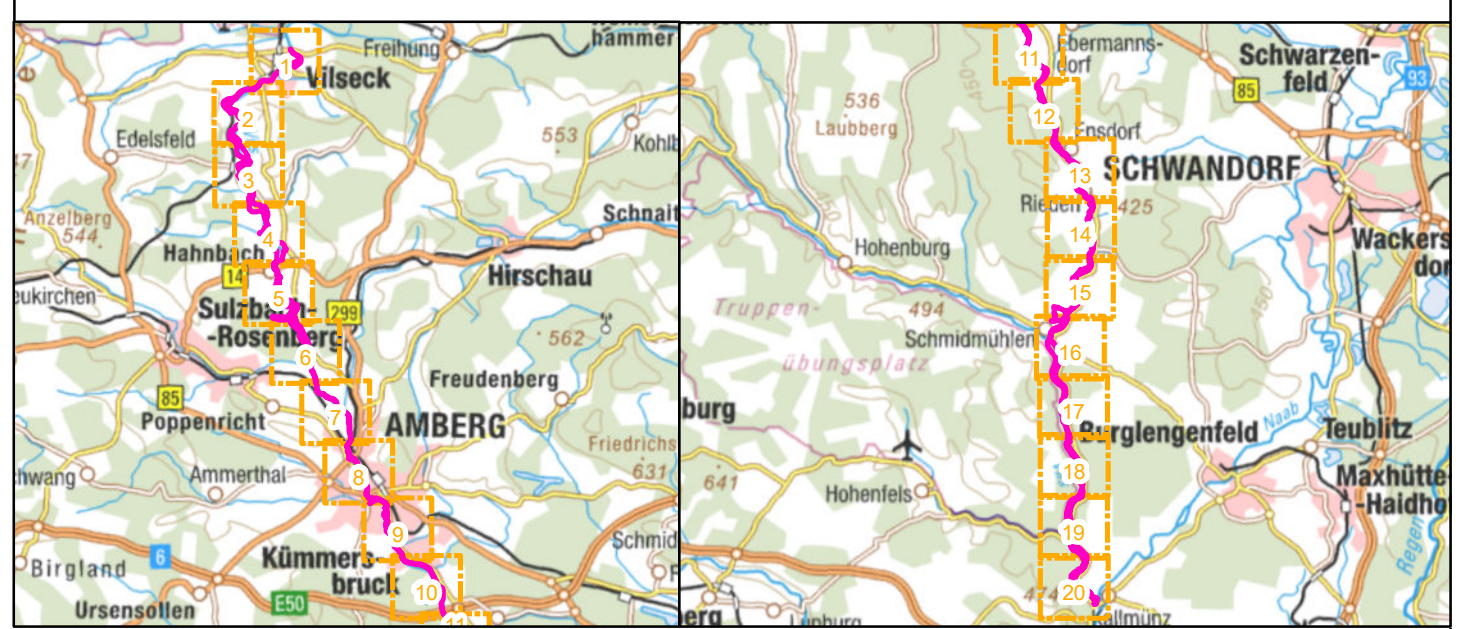




- FFH-Gebietsgrenze (FFH-Feinabgrenzung auf der Basis 1:5.000 nach BayNat2000V)
- Flurstücke
- Lebensraumtypen (im Standarddatenbogen genannt)**
 - 3150, Nährstoffreiche Stillgewässer
 - 3260, Fließgewässer mit flutender Wasservegetation
 - 6430, Feuchte Hochstaudenfluren
 - 6510, Magere Flachland-Mähwiesen
 - 7140, Übergangs- und Schwingrasenmoore
 - 91E0*, Weichholzauwälder mit Erle, Esche und Weide (B)
- Lebensraumtypen (nicht im Standarddatenbogen genannt)**
 - 6110*, Kalkpionierasen
 - 6210, Kalkmagerrasen
 - 91D2*, Moorwald
- Zusatzinformationen**
 - Gesetzlich geschützte Biotop (§30 BNatSchG i.V. mit Art. 23 BayNatSchG) innerhalb sowie Lebensraumtypen außerhalb der FFH-Gebietsgrenze

Die Abgrenzung der Waldflächen erfolgte nach den Vorgaben für die FFH-Kartierung, sie entspricht nicht zwingend den walddesetzlichen Vorgaben.
 Die Beschriftung der Offenlandflächen erfolgt einzelflächenweise und enthält die flächenbezogene Bewertung des Lebensraumtyps.
 Die Bewertung der Wald-Lebensraumtypen erfolgt jeweils für die gesamte Lebensraumtypenfläche im Gebiet. Die Gesamtbewertung der Wald-Lebensraumtypen ist in Klammern hinter der entsprechenden Schutzgutbezeichnung in der Legende genannt. Eine Bewertung für die nicht im Standarddatenbogen genannten Schutzgüter in der Zuständigkeit der Forstverwaltung erfolgt nicht. Prioritäre (vom Verschwinden bedrohte) Lebensraumtypen werden mit * gekennzeichnet.

Bewertung des Erhaltungszustands:
 A = hervorragend
 B = gut
 C = mittel bis schlecht



Managementplanung
FFH-Gebiet 6537-371
Vijs von Vilseck bis zur Mündung in die Naab

Karte 2.1 Bestand und Bewertung - Lebensraumtypen



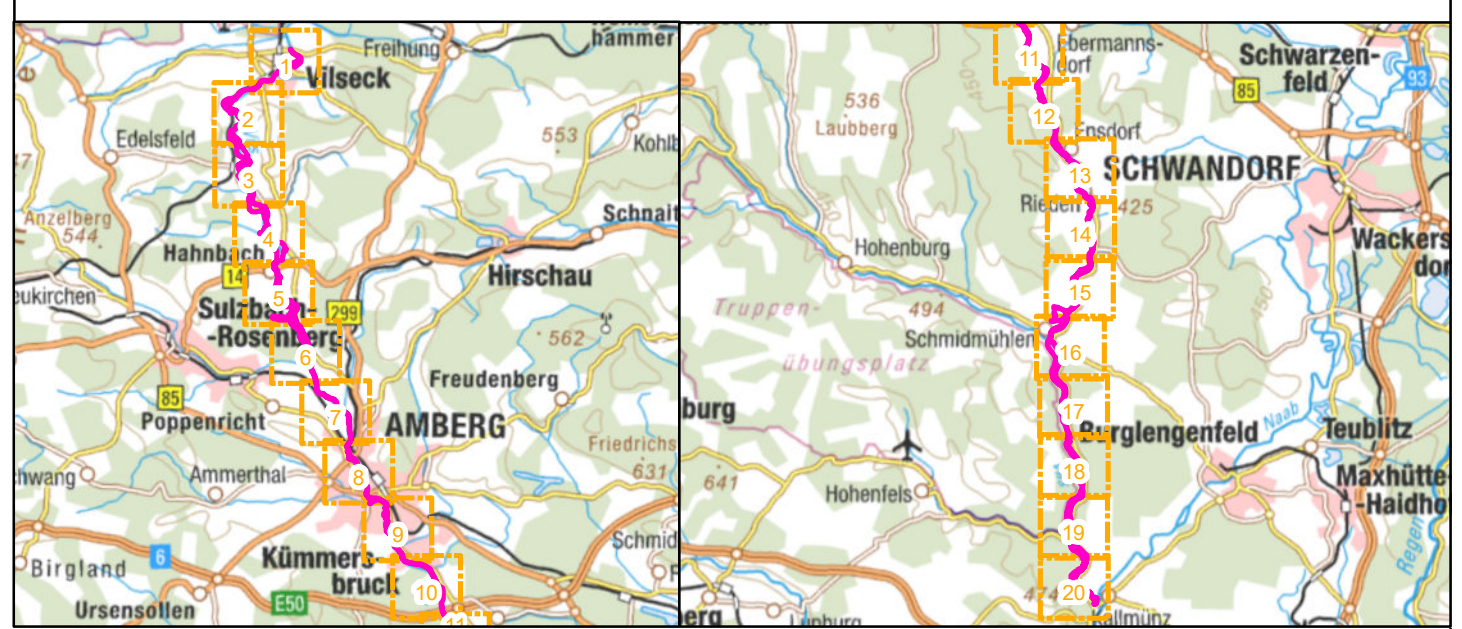
Blatt Blatt 6 von 20	Kartenfertigung: 30.08.2022
Bearbeitung:	
Regierung der Oberpfalz Sachgebiet 51 93039 Regensburg	
Planungsbüro: Büro OPUS GmbH Richard-Wagner-Str. 35 95444 Bayreuth	
Originalmaßstab: 1:5.000	
Geobasisdaten: Bayerische Vermessungsverwaltung (www.geodaten.bayern.de) Fachdaten: Bayerisches Landesamt für Umwelt (www.lfu.bayern.de)	



- FFH-Gebietsgrenze (FFH-Feinabgrenzung auf der Basis 1:5.000 nach BayNat2000V)
- Flurstücke
- Lebensraumtypen (im Standarddatenbogen genannt)**
- 3150, Nährstoffreiche Stillgewässer
- 3260, Fließgewässer mit flutender Wasservegetation
- 6430, Feuchte Hochstaudenfluren
- 6510, Magere Flachland-Mähwiesen
- 7140, Übergangs- und Schwingrasenmoore
- 91E0*, Weichholzauwälder mit Erle, Esche und Weide (B)
- 6110*, Kalkpionierrasen
- 6210, Kalkmagerrasen
- 91D2*, Moorwald
- Zusatzinformationen**
- Gesetzlich geschützte Biotope (§30 BNatSchG i.V. mit Art. 23 BayNatSchG) innerhalb sowie Lebensraumtypen außerhalb der FFH-Gebietsgrenze

Die Abgrenzung der Waldflächen erfolgte nach den Vorgaben für die FFH-Kartierung, sie entspricht nicht zwingend den walddespezifischen Vorgaben.
 Die Beschriftung der Offenlandflächen erfolgt einzelflächenweise und enthält die flächenbezogene Bewertung des Lebensraumtyps.
 Die Bewertung der Wald-Lebensraumtypen erfolgt jeweils für die gesamte Lebensraumtypenfläche im Gebiet. Die Gesamtbewertung der Wald-Lebensraumtypen ist in Klammern hinter der entsprechenden Schutzgutbezeichnung in der Legende genannt. Eine Bewertung für die nicht im Standarddatenbogen genannten Schutzgüter in der Zuständigkeit der Forstverwaltung erfolgt nicht. Prioritäre (vom Verschwinden bedrohte) Lebensraumtypen werden mit * gekennzeichnet.

Bewertung des Erhaltungszustands:
 A = hervorragend
 B = gut
 C = mittel bis schlecht

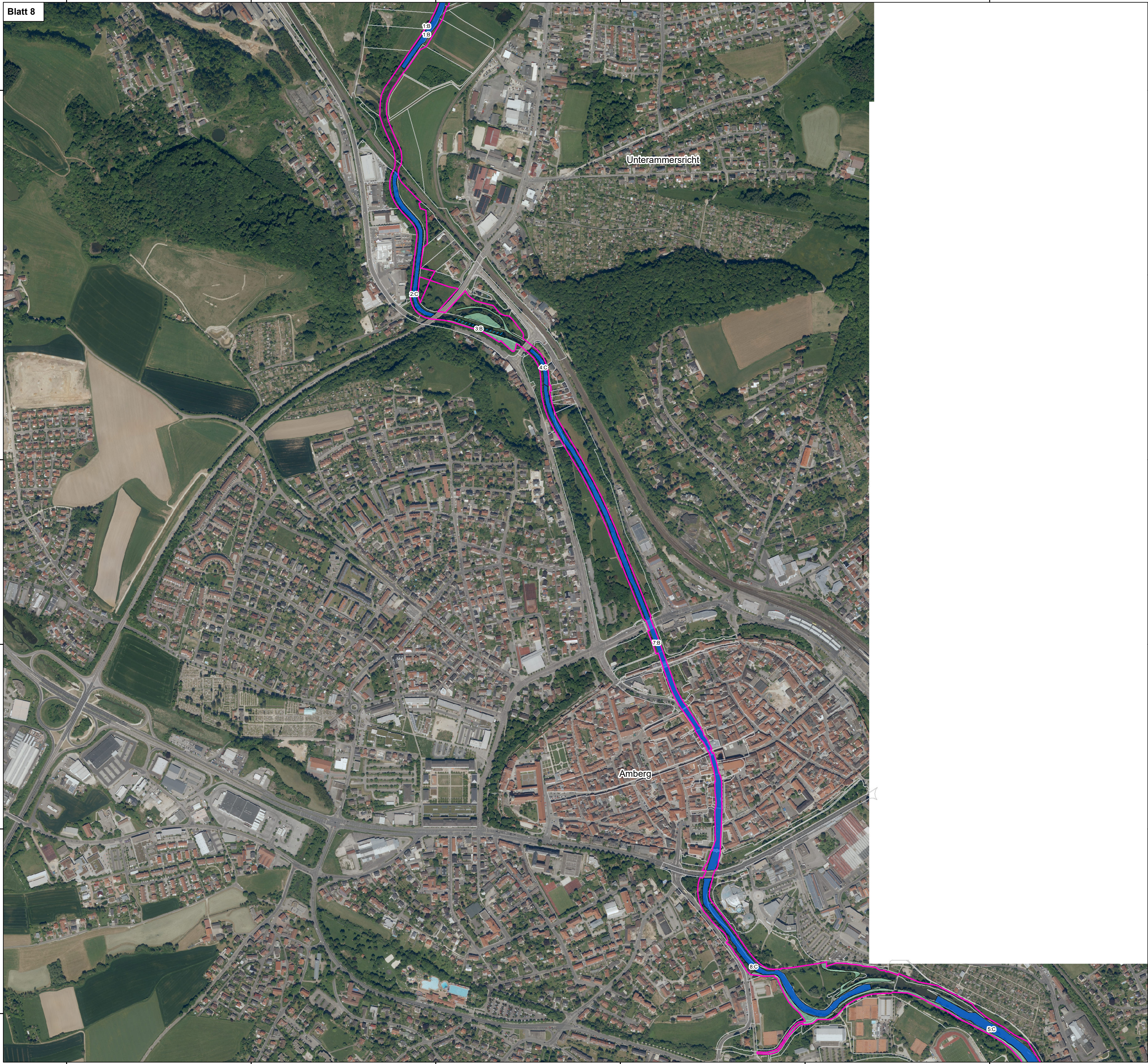


Managementplanung
FFH-Gebiet 6537-371
Vijs von Vilseck bis zur Mündung in die Naab

Karte 2.1 Bestand und Bewertung - Lebensraumtypen



Blatt Blatt 7 von 20	Kartenfertigung: 30.08.2022
Bearbeitung: Regierung der Oberpfalz Sachgebiet 51 93039 Regensburg	
Planungsbüro: Büro OPUS GmbH Richard-Wagner-Str. 35 95444 Bayreuth	
Originalmaßstab: 1:5.000 	
Geobasisdaten: Bayerische Vermessungsverwaltung (www.geodaten.bayern.de) Fachdaten: Bayerisches Landesamt für Umwelt (www.lfu.bayern.de)	



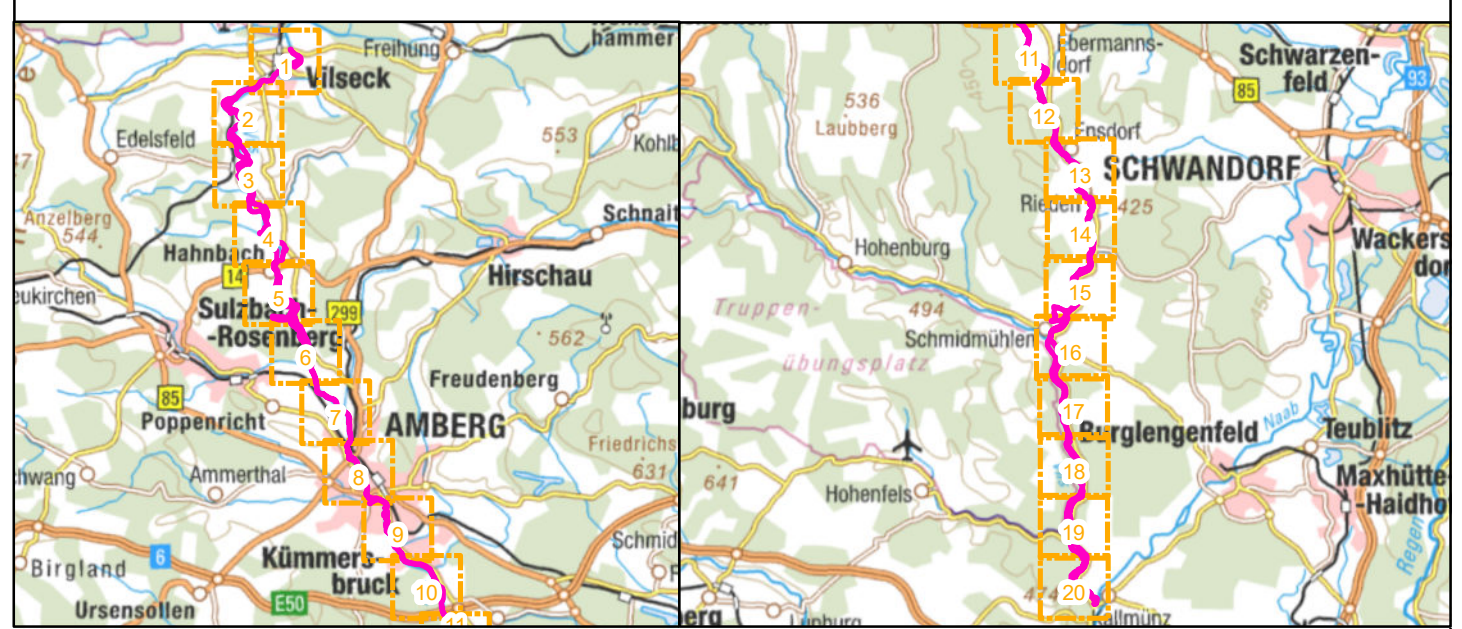
- FFH-Gebietsgrenze (FFH-Feinabgrenzung auf der Basis 1:5.000 nach BayNat2000V)
- Flurstücke
- Lebensraumtypen (im Standarddatenbogen genannt)**
 - 3150, Nährstoffreiche Stillgewässer
 - 3260, Fließgewässer mit flutender Wasservegetation
 - 6430, Feuchte Hochstaudenfluren
 - 6510, Magere Flachland-Mähwiesen
 - 7140, Übergangs- und Schwingrasenmoore
 - 91E0*, Weichholzauwälder mit Erle, Esche und Weide (B)
- Lebensraumtypen (nicht im Standarddatenbogen genannt)**
 - 6110*, Kalkpionierassen
 - 6210, Kalkmagerrasen
 - 91D2*, Moorwald

Zusatzinformationen


- Gesetzlich geschützte Biotop (§30 BNatSchG i.V. mit Art. 23 BayNatSchG) innerhalb sowie Lebensraumtypen außerhalb der FFH-Gebietsgrenze

Die Abgrenzung der Waldflächen erfolgte nach den Vorgaben für die FFH-Kartierung, sie entspricht nicht zwingend den walddesetzlichen Vorgaben.
 Die Beschriftung der Offenlandflächen erfolgt einzelflächenweise und enthält die flächenbezogene Bewertung des Lebensraumtyps.
 Die Bewertung der Wald-Lebensraumtypen erfolgt jeweils für die gesamte Lebensraumtypenfläche im Gebiet. Die Gesamtbewertung der Wald-Lebensraumtypen ist in Klammern hinter der entsprechenden Schutzgutbezeichnung in der Legende genannt. Eine Bewertung für die nicht im Standarddatenbogen genannten Schutzgüter in der Zuständigkeit der Forstverwaltung erfolgt nicht. Prioritäre (vom Verschwinden bedrohte) Lebensraumtypen werden mit * gekennzeichnet.

Bewertung des Erhaltungszustands:
 A = hervorragend
 B = gut
 C = mittel bis schlecht



Managementplanung
FFH-Gebiet 6537-371
Vils von Vilseck bis zur Mündung in die Naab



Karte 2.1 Bestand und Bewertung - Lebensraumtypen


ENTWURF

Blatt Blatt 8 von 20	Kartenfertigung: 30.08.2022
--------------------------------	---------------------------------------

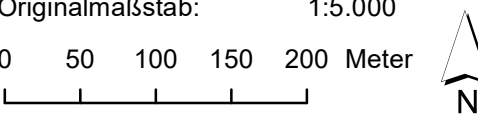
Bearbeitung:

Regierung der Oberpfalz
 Sachgebiet 51
 93039 Regensburg


Planungsbüro:
 Büro OPUS GmbH
 Richard-Wagner-Str. 35
 95444 Bayreuth



Originalmaßstab: 1:5.000



Geobasisdaten:
 Bayerische Vermessungsverwaltung (www.geodaten.bayern.de)
 Fachdaten:
 Bayerisches Landesamt für Umwelt (www.lfu.bayern.de)

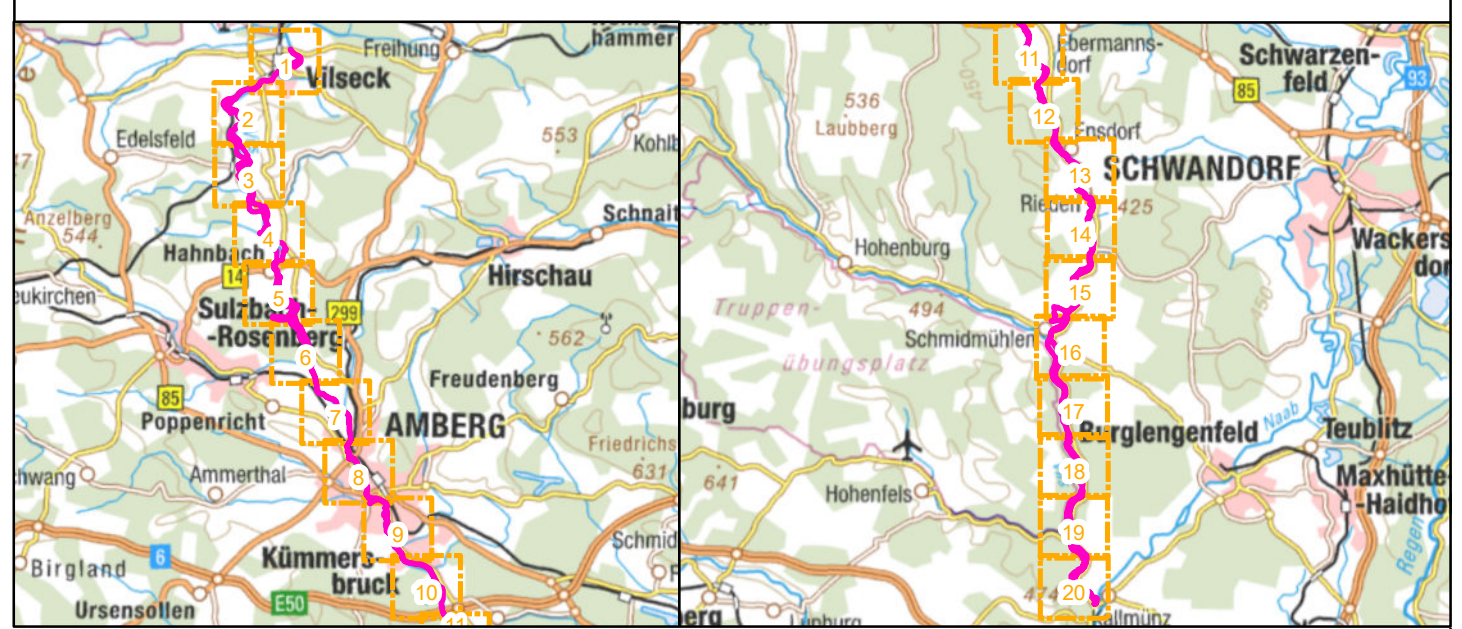




- FFH-Gebietsgrenze (FFH-Feinabgrenzung auf der Basis 1:5.000 nach BayNat2000V)
- Flurstücke
- Lebensraumtypen (im Standarddatenbogen genannt)**
- 3150, Nährstoffreiche Stillgewässer
- 3260, Fließgewässer mit flutender Wasservegetation
- 6430, Feuchte Hochstaudenfluren
- 6510, Magere Flachland-Mähwiesen
- 7140, Übergangs- und Schwingrasenmoore
- 91E0*, Weichholzauwälder mit Erle, Esche und Weide (B)
- 6110*, Kalkpionierrasen
- 6210, Kalkmagerrasen
- 91D2*, Moorwald
- Zusatzinformationen**
- Gesetzlich geschützte Biotop (§30 BNatSchG i.V. mit Art. 23 BayNatSchG) innerhalb sowie Lebensraumtypen außerhalb der FFH-Gebietsgrenze

Die Abgrenzung der Waldflächen erfolgte nach den Vorgaben für die FFH-Kartierung, sie entspricht nicht zwingend den walddesetzlichen Vorgaben.
 Die Beschriftung der Offenlandflächen erfolgt einzelflächenweise und enthält die flächenbezogene Bewertung des Lebensraumtyps.
 Die Bewertung der Wald-Lebensraumtypen erfolgt jeweils für die gesamte Lebensraumtypenfläche im Gebiet. Die Gesamtbewertung der Wald-Lebensraumtypen ist in Klammern hinter der entsprechenden Schutzgutbezeichnung in der Legende genannt. Eine Bewertung für die nicht im Standarddatenbogen genannten Schutzgüter in der Zuständigkeit der Forstverwaltung erfolgt nicht. Prioritäre (vom Verschwinden bedrohte) Lebensraumtypen werden mit * gekennzeichnet.

Bewertung des Erhaltungszustands:
 A = hervorragend
 B = gut
 C = mittel bis schlecht



Managementplanung
FFH-Gebiet 6537-371
Viis von Vilseck bis zur Mündung in die Naab

ENTWURF

Karte 2.1 Bestand und Bewertung - Lebensraumtypen


Blatt Blatt 9 von 20	Kartenfertigung: 30.08.2022
--------------------------------	---------------------------------------

Bearbeitung:

Regierung der Oberpfalz
 Sachgebiet 51
 93039 Regensburg

Planungsbüro:
 Büro OPUS GmbH
 Richard-Wagner-Str. 35
 95444 Bayreuth

OPUS

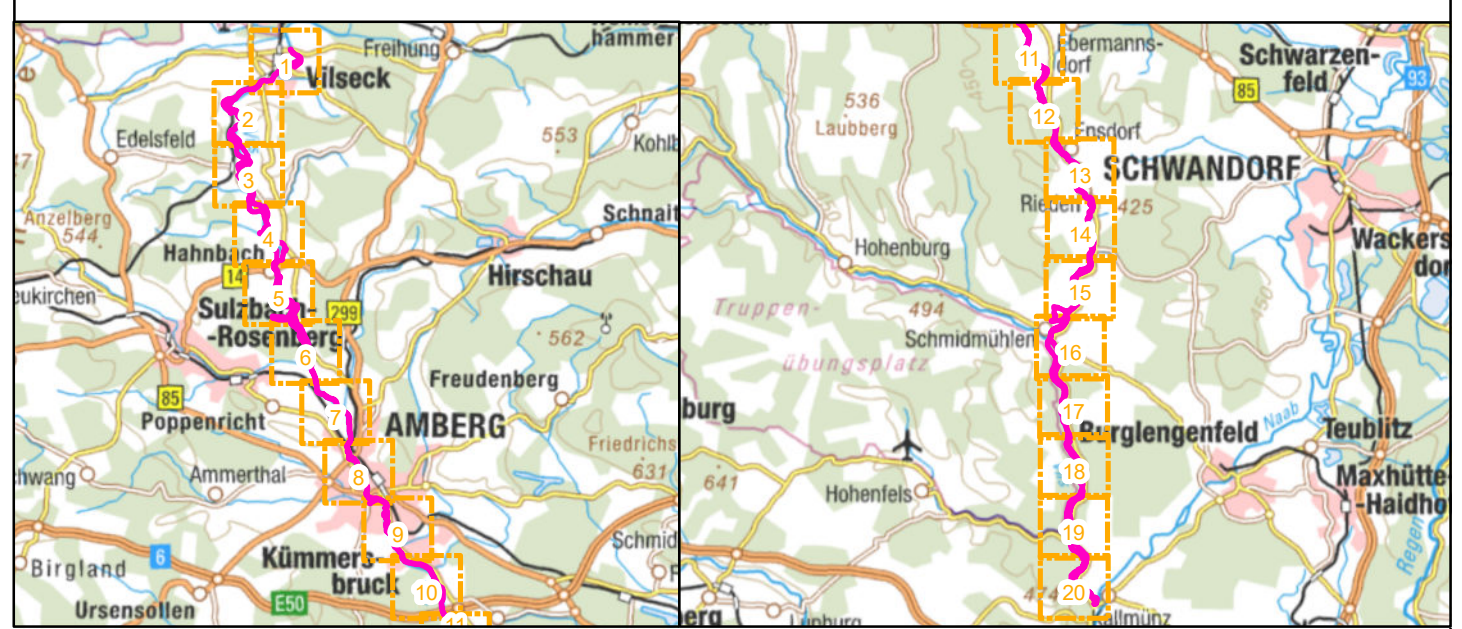




- FFH-Gebietsgrenze (FFH-Feinabgrenzung auf der Basis 1:5.000 nach BayNat2000V)
- Flurstücke
- Lebensraumtypen (im Standarddatenbogen genannt)**
- 3150, Nährstoffreiche Stillgewässer
- 3260, Fließgewässer mit flutender Wasservegetation
- 6430, Feuchte Hochstaudenfluren
- 6510, Magere Flachland-Mähwiesen
- 7140, Übergangs- und Schwingrasenmoore
- 91E0*, Weichholzauwälder mit Erle, Esche und Weide (B)
- 6110*, Kalkpioniergras
- 6210, Kalkmagerrasen
- 91D2*, Moorwald
- Zusatzinformationen**
- Gesetzlich geschützte Biotop (§30 BNatSchG i.V. mit Art. 23 BayNatSchG) innerhalb sowie Lebensraumtypen außerhalb der FFH-Gebietsgrenze

Die Abgrenzung der Waldflächen erfolgte nach den Vorgaben für die FFH-Kartierung, sie entspricht nicht zwingend den walddesetzlichen Vorgaben.
 Die Beschriftung der Offenlandflächen erfolgt einzelflächenweise und enthält die flächenbezogene Bewertung des Lebensraumtyps.
 Die Bewertung der Wald-Lebensraumtypen erfolgt jeweils für die gesamte Lebensraumtypenfläche im Gebiet. Die Gesamtbewertung der Wald-Lebensraumtypen ist in Klammern hinter der entsprechenden Schutzgutbezeichnung in der Legende genannt. Eine Bewertung für die nicht im Standarddatenbogen genannten Schutzgüter in der Zuständigkeit der Forstverwaltung erfolgt nicht. Prioritäre (vom Verschwinden bedrohte) Lebensraumtypen werden mit * gekennzeichnet.

Bewertung des Erhaltungszustands:
 A = hervorragend
 B = gut
 C = mittel bis schlecht



Managementplanung
FFH-Gebiet 6537-371
Vijs von Vilseck bis zur Mündung in die Naab
 Karte 2.1 Bestand und Bewertung - Lebensraumtypen

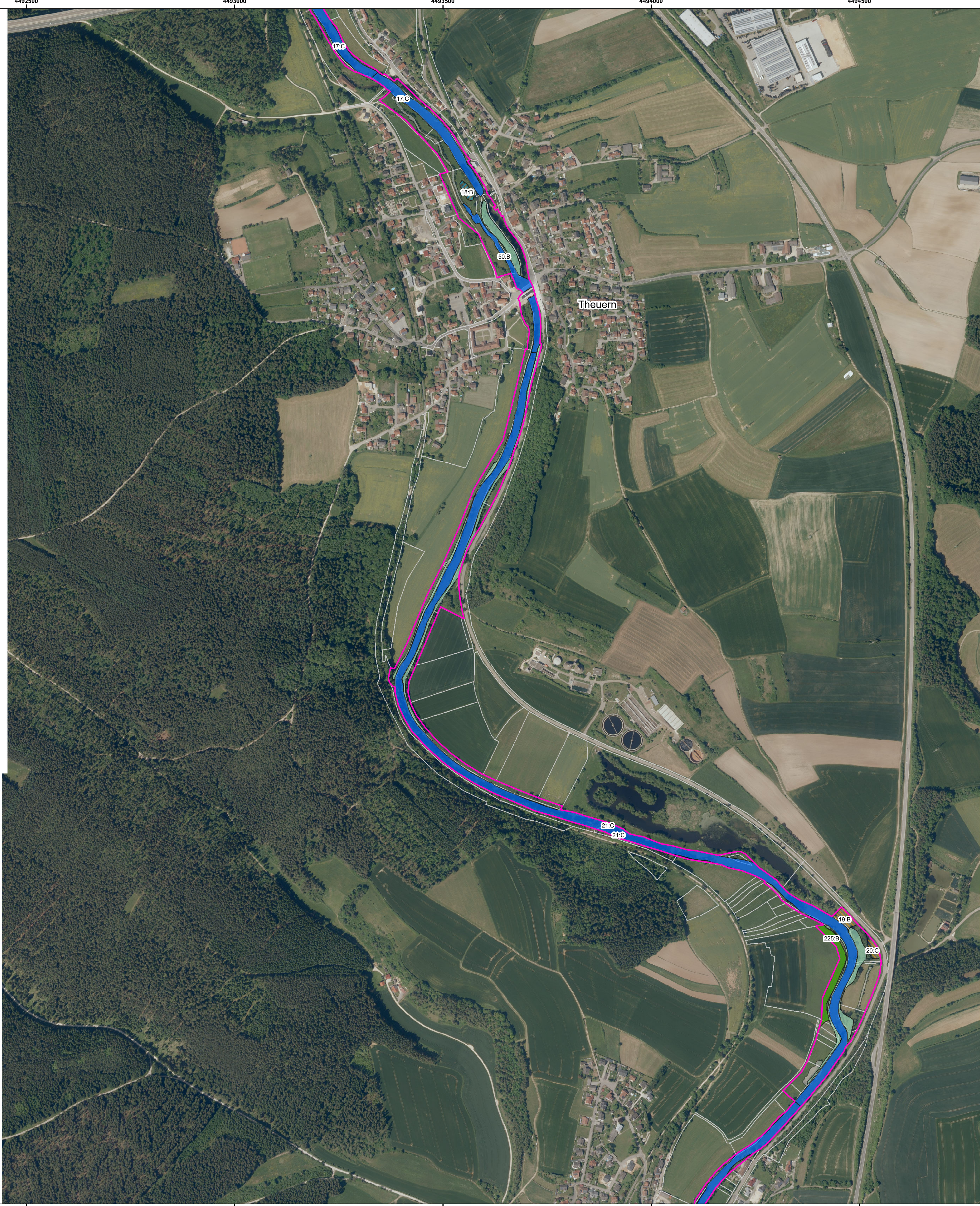


Blatt: Blatt 10 von 20
 Kartenfertigung: 30.08.2022

Bearbeitung:
 Regierung der Oberpfalz
 Sachgebiet 51
 93039 Regensburg
 Planungsbüro:
 Büro OPUS GmbH
 Richard-Wagner-Str. 35
 95444 Bayreuth



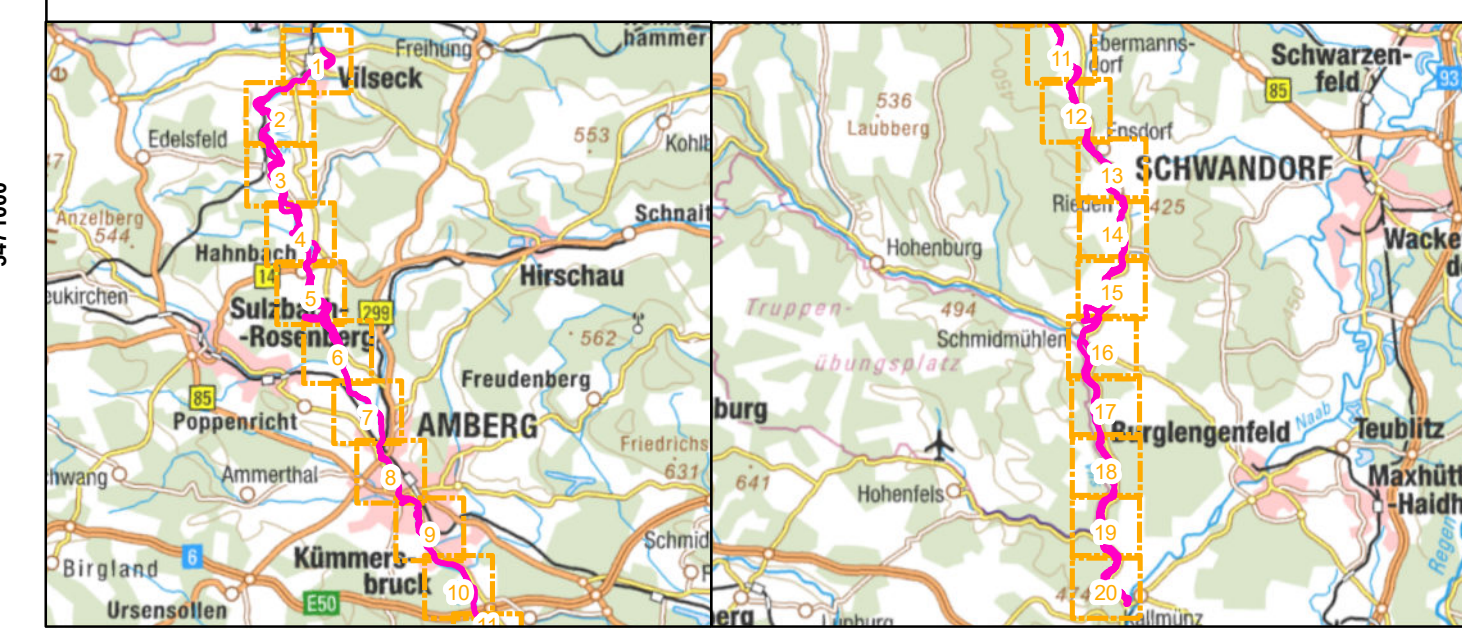
Originalmaßstab: 1:5.000
 0 50 100 150 200 Meter
 Geobasisdaten: Bayerische Vermessungsverwaltung (www.geodaten.bayern.de)
 Fachdaten: Bayerisches Landesamt für Umwelt (www.lfu.bayern.de)



- FFH-Gebietsgrenze (FFH-Feinabgrenzung auf der Basis 1:5.000 nach BayNat2000V)
- Flurstücke
- Lebensraumtypen (im Standarddatenbogen genannt)**
- 3150, Nährstoffreiche Stillgewässer
- 3260, Fließgewässer mit flutender Wasservegetation
- 6430, Feuchte Hochstaudenfluren
- 6510, Magere Flachland-Mähwiesen
- 7140, Übergangs- und Schwingrasenmoore
- 91E0*, Weichholzauwälder mit Erle, Esche und Weide (B)
- Lebensraumtypen (nicht im Standarddatenbogen genannt)**
- 6110*, Kalkpionierassen
- 6210, Kalkmagerrasen
- 91D2*, Moorwald
- Zusatzinformationen**
- Gesetzlich geschützte Biotop (§30 BNatSchG i.V. mit Art. 23 BayNatSchG) innerhalb sowie Lebensraumtypen außerhalb der FFH-Gebietsgrenze

Die Abgrenzung der Waldflächen erfolgte nach den Vorgaben für die FFH-Kartierung, sie entspricht nicht zwingend den walddesetzlichen Vorgaben.
 Die Beschriftung der Offenlandflächen erfolgt einzelflächenweise und enthält die flächenbezogene Bewertung des Lebensraumtyps.
 Die Bewertung der Wald-Lebensraumtypen erfolgt jeweils für die gesamte Lebensraumtypenfläche im Gebiet. Die Gesamtbewertung der Wald-Lebensraumtypen ist in Klammern hinter der entsprechenden Schutzgutbezeichnung in der Legende genannt. Eine Bewertung für die nicht im Standarddatenbogen genannten Schutzgüter in der Zuständigkeit der Forstverwaltung erfolgt nicht. Prioritäre (vom Verschwinden bedrohte) Lebensraumtypen werden mit * gekennzeichnet.

Bewertung des Erhaltungszustands:
 A = hervorragend
 B = gut
 C = mittel bis schlecht



Managementplanung
FFH-Gebiet 6537-371
Vijs von Vilseck bis zur Mündung in die Naab

Karte 2.1 Bestand und Bewertung - Lebensraumtypen

ENTWURF

Blatt Blatt 11 von 20	Kartenfertigung: 30.08.2022
---------------------------------	---------------------------------------

Bearbeitung:

Regierung der Oberpfalz
 Sachgebiet 51
 93039 Regensburg

Planungsbüro:
 Büro OPUS GmbH
 Richard-Wagner-Str. 35
 95444 Bayreuth

Originalmaßstab: 1:5.000

0 50 100 150 200 Meter

Geobasisdaten:
 Bayerische Vermessungsverwaltung (www.geodaten.bayern.de)
 Fachdaten:
 Bayerisches Landesamt für Umwelt (www.lfu.bayern.de)



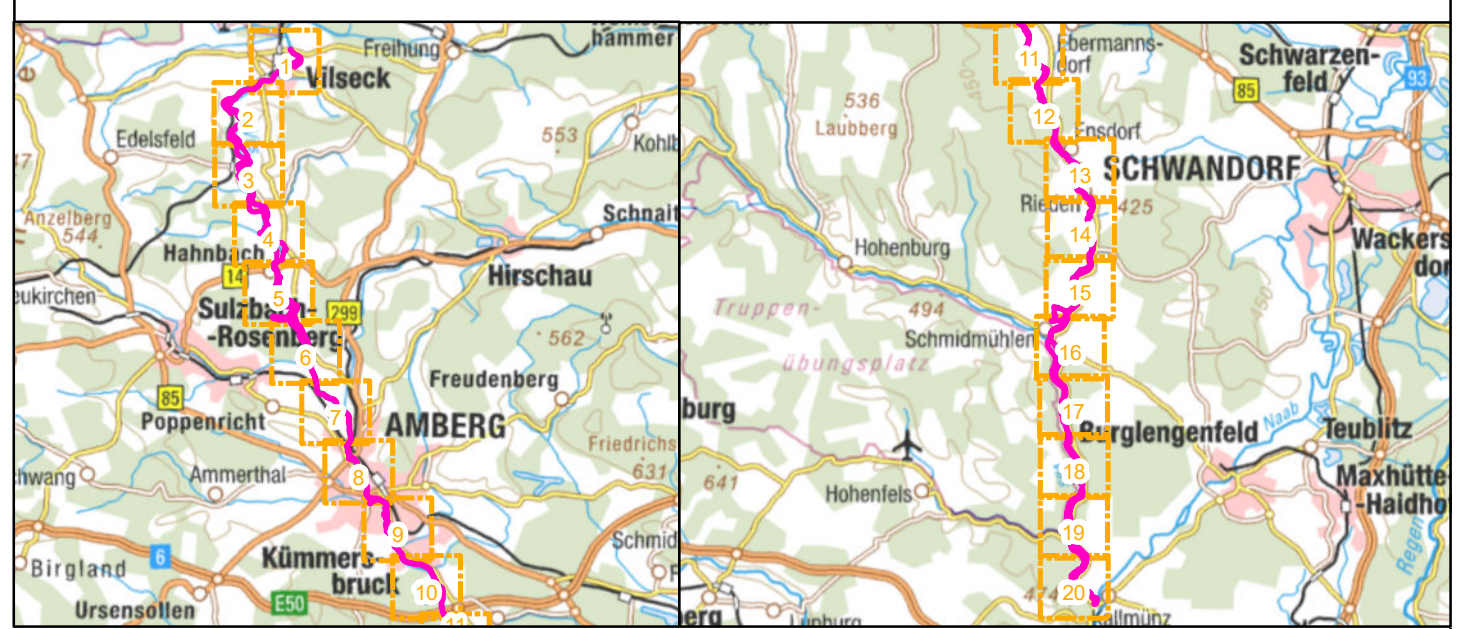
- FFH-Gebietsgrenze (FFH-Feinabgrenzung auf der Basis 1:5.000 nach BayNat2000V)
- Flurstücke
- Lebensraumtypen (im Standarddatenbogen genannt)**
 - 3150, Nährstoffreiche Stillgewässer
 - 3260, Fließgewässer mit flutender Wasservegetation
 - 6430, Feuchte Hochstaudenfluren
 - 6510, Magere Flachland-Mähwiesen
 - 7140, Übergangs- und Schwingrasenmoore
 - 91E0*, Weichholzauwälder mit Erle, Esche und Weide (B)
- Lebensraumtypen (nicht im Standarddatenbogen genannt)**
 - 6110*, Kalkpionierassen
 - 6210, Kalkmagerrasen
 - 91D2*, Moorwald

Zusatzinformationen

- Gesetzlich geschützte Biotope (§30 BNatSchG i.V. mit Art. 23 BayNatSchG) innerhalb sowie Lebensraumtypen außerhalb der FFH-Gebietsgrenze

Die Abgrenzung der Waldflächen erfolgte nach den Vorgaben für die FFH-Kartierung, sie entspricht nicht zwingend den waldgesetzlichen Vorgaben.
 Die Beschriftung der Offenlandflächen erfolgt einzelflächenweise und enthält die flächenbezogene Bewertung des Lebensraumtyps.
 Die Bewertung der Wald-Lebensraumtypen erfolgt jeweils für die gesamte Lebensraumtypenfläche im Gebiet. Die Gesamtbewertung der Wald-Lebensraumtypen ist in Klammern hinter der entsprechenden Schutzgutbezeichnung in der Legende genannt. Eine Bewertung für die nicht im Standarddatenbogen genannten Schutzgüter in der Zuständigkeit der Forstverwaltung erfolgt nicht. Prioritäre (vom Verschwinden bedrohte) Lebensraumtypen werden mit * gekennzeichnet.

Bewertung des Erhaltungszustands:
 A = hervorragend
 B = gut
 C = mittel bis schlecht



Managementplanung
FFH-Gebiet 6537-371
Vijs von Vilseck bis zur Mündung in die Naab

Karte 2.1 Bestand und Bewertung - Lebensraumtypen


ENTWURF

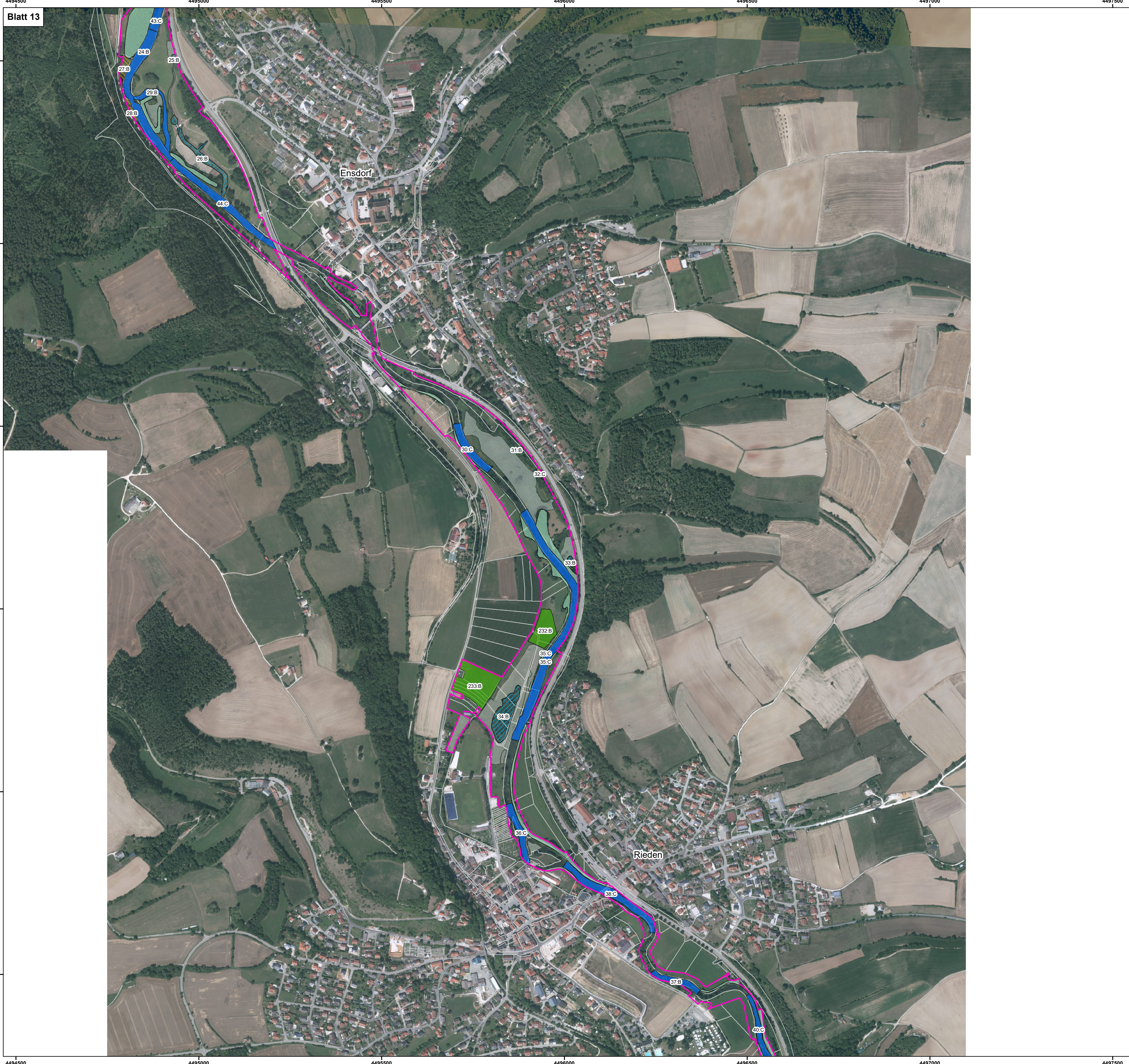
Blatt Blatt 12 von 20	Kartenfertigung: 30.08.2022
---------------------------------	---------------------------------------

Bearbeitung:

Regierung der Oberpfalz
 Sachgebiet 51
 93039 Regensburg

Planungsbüro:
 Büro OPUS GmbH
 Richard-Wagner-Str. 35
 95444 Bayreuth

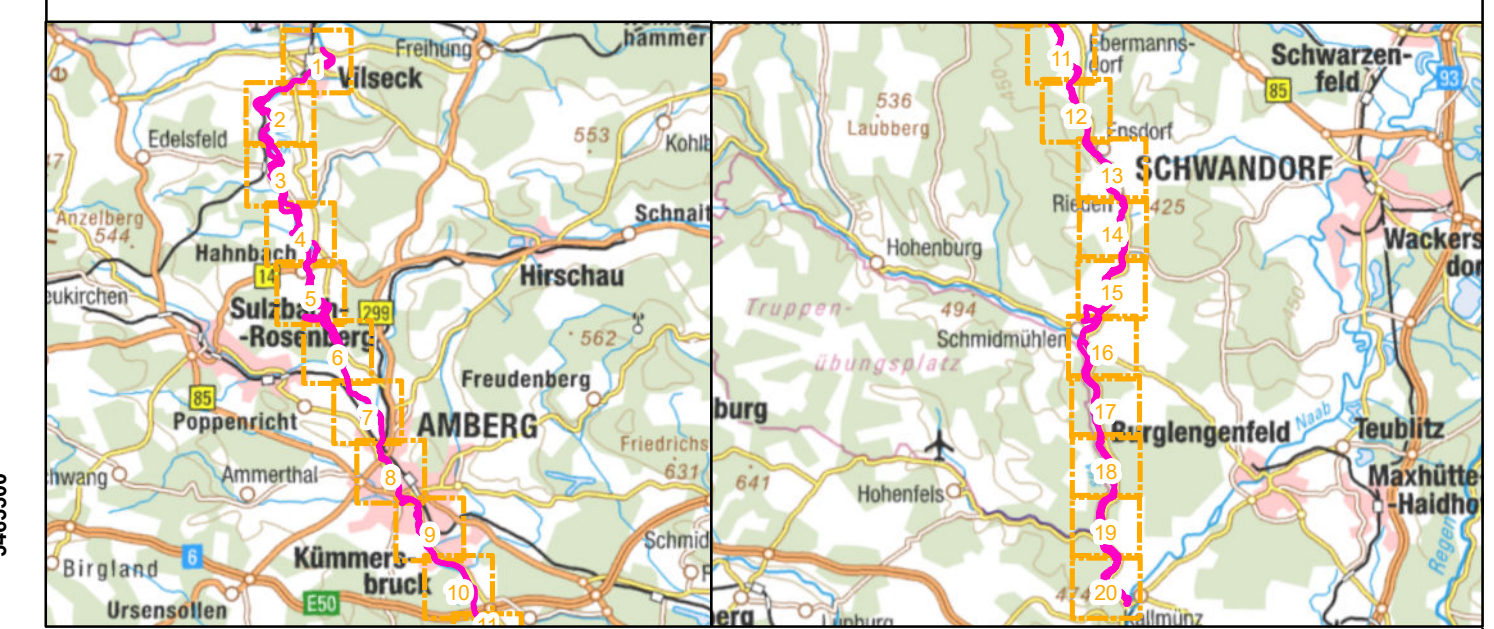




- FFH-Gebietsgrenze (FFH-Feinabgrenzung auf der Basis 1:5.000 nach BayNat2000V)
- Flurstücke
- Lebensraumtypen (im Standarddatenbogen genannt)**
- 3150, Nährstoffreiche Stillgewässer
- 3260, Fließgewässer mit flutender Wasservegetation
- 6430, Feuchte Hochstaudenfluren
- 6510, Magere Flachland-Mähwiesen
- 7140, Übergangs- und Schwingrasenmoore
- 91E0*, Weichholzauwälder mit Erle, Esche und Weide (B)
- 6110*, Kalkpionierasen
- 6210, Kalkmagerrasen
- 91D2*, Moorwald
- Zusatzinformationen**
- Gesetzlich geschützte Biotop (§30 BNatSchG i.V. mit Art. 23 BayNatSchG) innerhalb sowie Lebensraumtypen außerhalb der FFH-Gebietsgrenze

Die Abgrenzung der Waldflächen erfolgte nach den Vorgaben für die FFH-Kartierung, sie entspricht nicht zwingend den walddesetzlichen Vorgaben.
 Die Beschriftung der Offenlandflächen erfolgt einzelflächenweise und enthält die flächenbezogene Bewertung des Lebensraumtyps.
 Die Bewertung der Wald-Lebensraumtypen erfolgt jeweils für die gesamte Lebensraumtypenfläche im Gebiet. Die Gesamtbewertung der Wald-Lebensraumtypen ist in Klammern hinter der entsprechenden Schutzgutbezeichnung in der Legende genannt. Eine Bewertung für die nicht im Standarddatenbogen genannten Schutzgüter in der Zuständigkeit der Forstverwaltung erfolgt nicht. Prioritäre (vom Verschwinden bedrohte) Lebensraumtypen werden mit * gekennzeichnet.

Bewertung des Erhaltungszustands:
 A = hervorragend
 B = gut
 C = mittel bis schlecht



Managementplanung
FFH-Gebiet 6537-371
Vils von Vilseck bis zur Mündung in die Naab




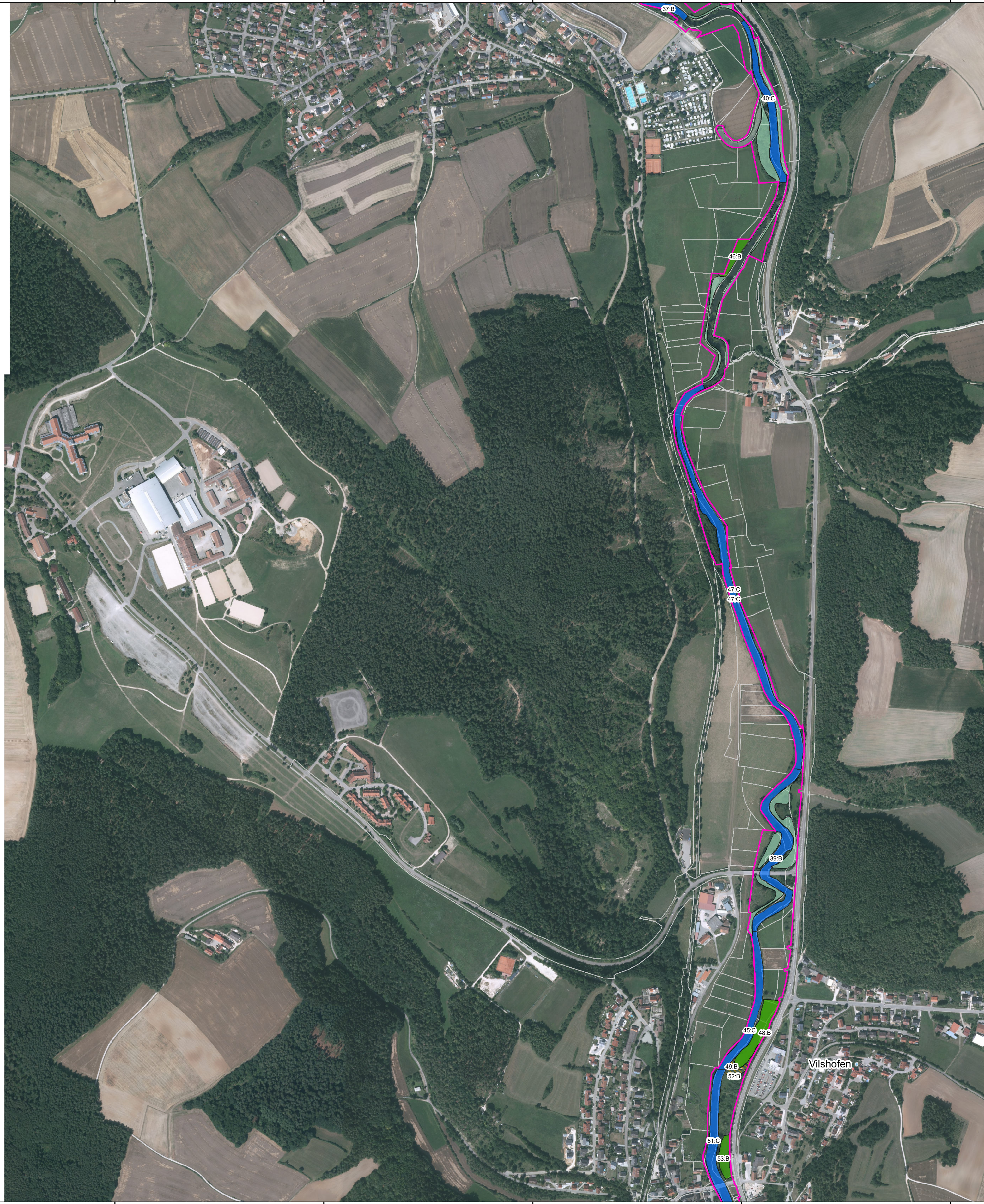
Karte 2.1 Bestand und Bewertung - Lebensraumtypen

Blatt Blatt 13 von 20	Kartenfertigung: 30.08.2022
---------------------------------	---------------------------------------

Bearbeitung:
 Regierung der Oberpfalz
 Sachgebiet 51
 93039 Regensburg

Planungsbüro:
 Büro OPUS GmbH
 Richard-Wagner-Str. 35
 95444 Bayreuth

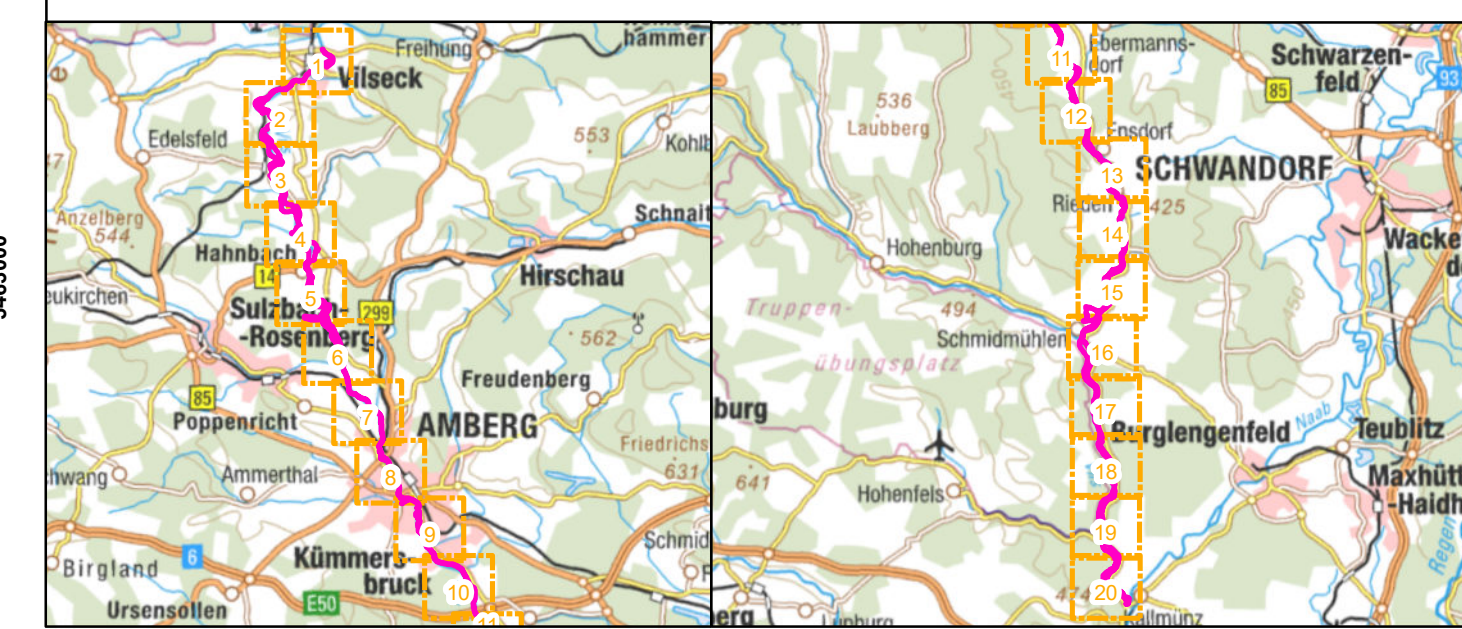




- FFH-Gebietsgrenze (FFH-Feinabgrenzung auf der Basis 1:5.000 nach BayNat2000V)
- Flurstücke
- Lebensraumtypen (im Standarddatenbogen genannt)**
- 3150, Nährstoffreiche Stillgewässer
- 3260, Fließgewässer mit flutender Wasservegetation
- 6430, Feuchte Hochstaudenfluren
- 6510, Magere Flachland-Mähwiesen
- 7140, Übergangs- und Schwingrasenmoore
- 91E0*, Weichholzauwälder mit Erle, Esche und Weide (B)
- Lebensraumtypen (nicht im Standarddatenbogen genannt)**
- 6110*, Kalkpionierrasen
- 6210, Kalkmagerrasen
- 91D2*, Moorwald
- Zusatzinformationen**
- Gesetzlich geschützte Biotope (§30 BNatSchG i.V. mit Art. 23 BayNatSchG) innerhalb sowie Lebensraumtypen außerhalb der FFH-Gebietsgrenze

Die Abgrenzung der Waldflächen erfolgte nach den Vorgaben für die FFH-Kartierung, sie entspricht nicht zwingend den walddesetzlichen Vorgaben.
 Die Beschriftung der Offenlandflächen erfolgt einzelflächenweise und enthält die flächenbezogene Bewertung des Lebensraumtyps.
 Die Bewertung der Wald-Lebensraumtypen erfolgt jeweils für die gesamte Lebensraumtypenfläche im Gebiet. Die Gesamtbewertung der Wald-Lebensraumtypen ist in Klammern hinter der entsprechenden Schutzgutbezeichnung in der Legende genannt. Eine Bewertung für die nicht im Standarddatenbogen genannten Schutzgüter in der Zuständigkeit der Forstverwaltung erfolgt nicht. Prioritäre (vom Verschwinden bedrohte) Lebensraumtypen werden mit * gekennzeichnet.

Bewertung des Erhaltungszustands:
 A = hervorragend
 B = gut
 C = mittel bis schlecht



Managementplanung
FFH-Gebiet 6537-371
Vils von Vilseck bis zur Mündung in die Naab

Karte 2.1 Bestand und Bewertung - Lebensraumtypen


ENTWURF

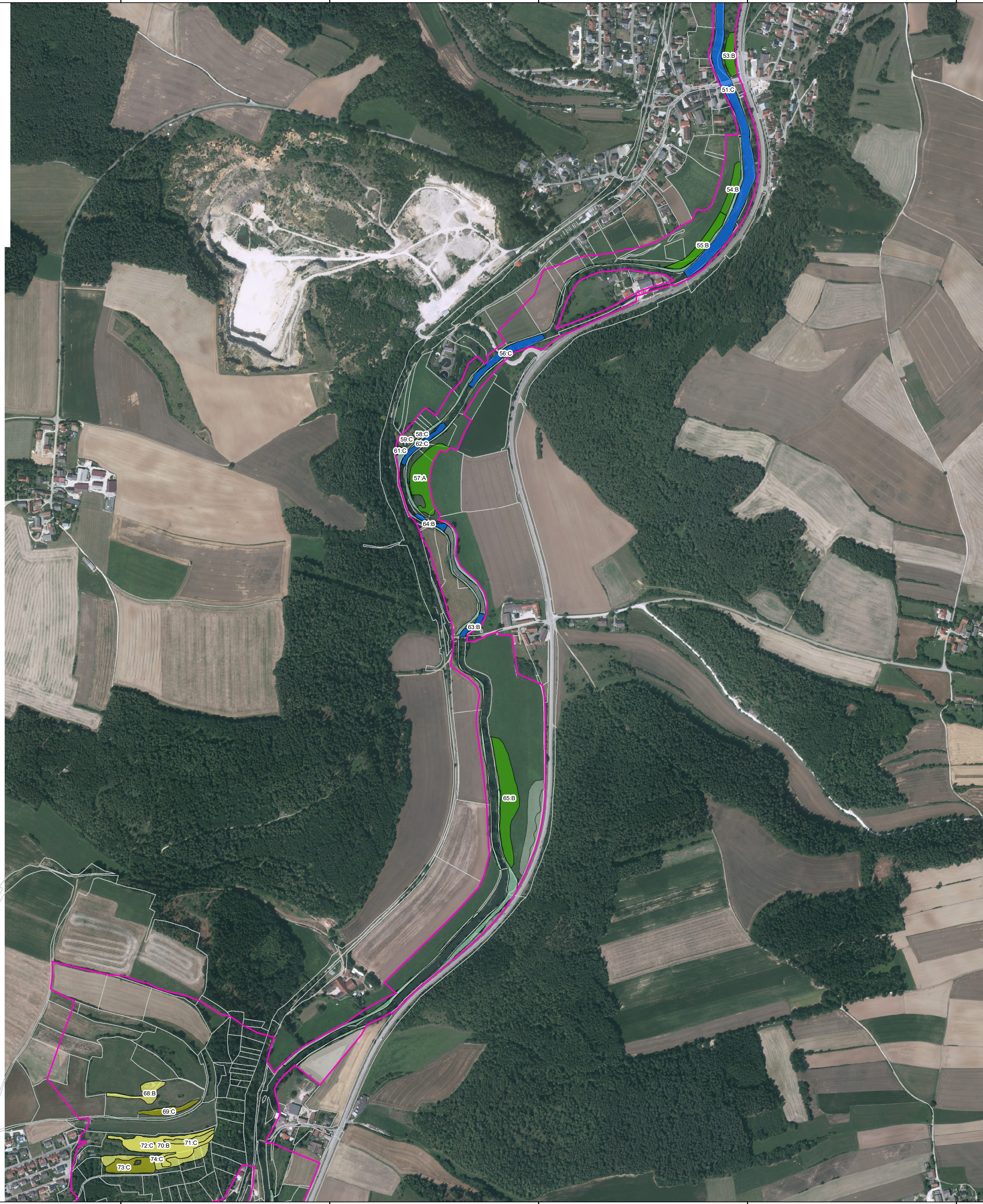
Blatt Blatt 14 von 20	Kartenfertigung: 30.08.2022
---------------------------------	---------------------------------------

Bearbeitung:

Regierung der Oberpfalz
 Sachgebiet 51
 93039 Regensburg

Planungsbüro:
 Büro OPUS GmbH
 Richard-Wagner-Str. 35
 95444 Bayreuth





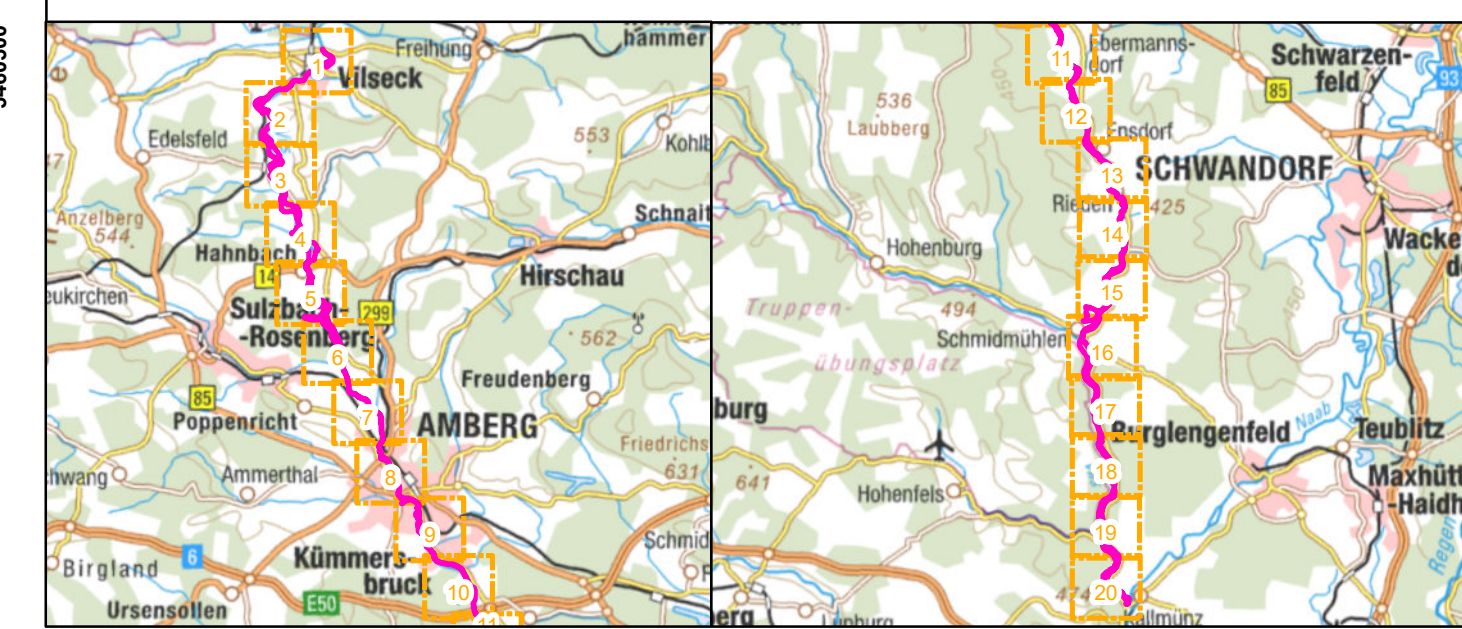
- FFH-Gebietsgrenze (FFH-Feinabgrenzung auf der Basis 1:5.000 nach BayNat2000V)
- Flurstücke
- Lebensraumtypen (im Standarddatenbogen genannt)**
- 3150, Nährstoffreiche Stillgewässer
- 3260, Fließgewässer mit flutender Wasservegetation
- 6430, Feuchte Hochstaudenfluren
- 6510, Magere Flachland-Mähwiesen
- 7140, Übergangs- und Schwingrasenmoore
- 91E0*, Weichholzauwälder mit Erle, Esche und Weide (B)
- Lebensraumtypen (nicht im Standarddatenbogen genannt)**
- 6110*, Kalkpionierasen
- 6210, Kalkmagerrasen
- 91D2*, Moorwald

Zusatzinformationen

- Gesetzlich geschützte Biotop (§30 BNatSchG i.V. mit Art. 23 BayNatSchG) innerhalb sowie Lebensraumtypen außerhalb der FFH-Gebietsgrenze

Die Abgrenzung der Waldflächen erfolgte nach den Vorgaben für die FFH-Kartierung, sie entspricht nicht zwingend den walddesetzlichen Vorgaben.
 Die Beschriftung der Offenlandflächen erfolgt einzelflächenweise und enthält die flächenbezogene Bewertung des Lebensraumtyps.
 Die Bewertung der Wald-Lebensraumtypen erfolgt jeweils für die gesamte Lebensraumtypenfläche im Gebiet. Die Gesamtbewertung der Wald-Lebensraumtypen ist in Klammern hinter der entsprechenden Schutzgutbezeichnung in der Legende genannt. Eine Bewertung für die nicht im Standarddatenbogen genannten Schutzgüter in der Zuständigkeit der Forstverwaltung erfolgt nicht. Prioritäre (vom Verschwinden bedrohte) Lebensraumtypen werden mit * gekennzeichnet.

Bewertung des Erhaltungszustands:
 A = hervorragend
 B = gut
 C = mittel bis schlecht



Managementplanung
FFH-Gebiet 6537-371
Vils von Vilseck bis zur Mündung in die Naab

Karte 2.1 Bestand und Bewertung - Lebensraumtypen


ENTWURF

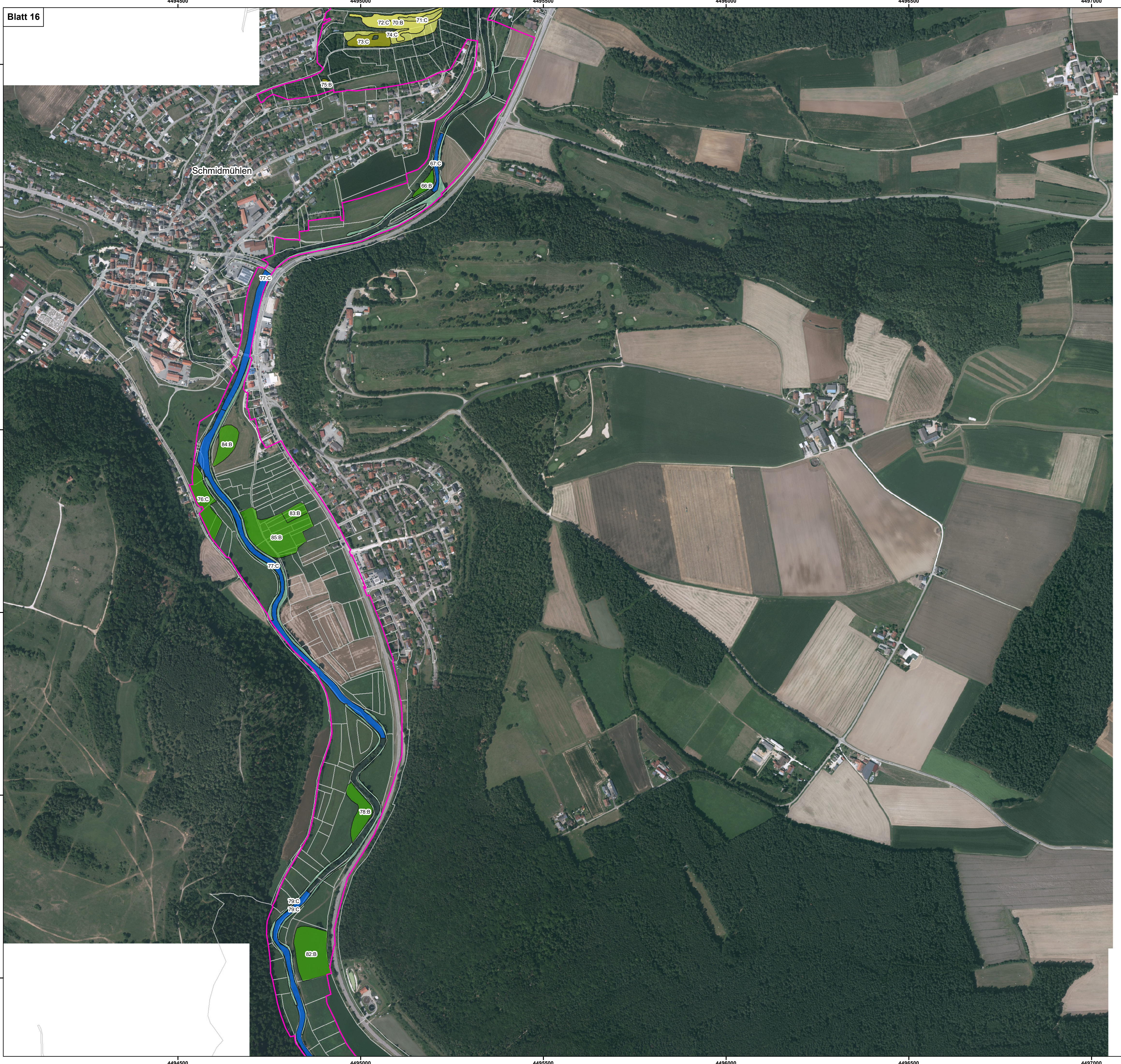
Blatt Blatt 15 von 20	Kartenfertigung: 30.08.2022
---------------------------------	---------------------------------------

Bearbeitung:

Regierung der Oberpfalz
 Sachgebiet 51
 93039 Regensburg

Planungsbüro:
 Büro OPUS GmbH
 Richard-Wagner-Str. 35
 95444 Bayreuth





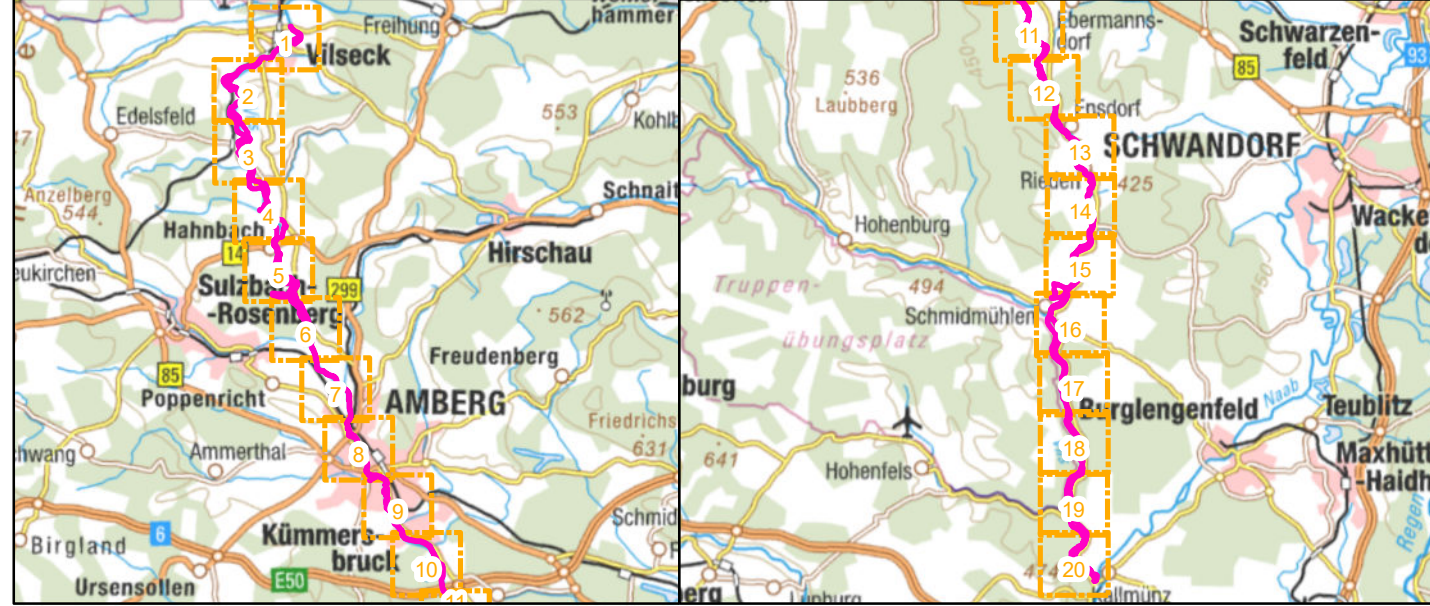
- FFH-Gebietsgrenze (FFH-Feinabgrenzung auf der Basis 1:5.000 nach BayNat2000V)
- Flurstücke
- Lebensraumtypen (im Standarddatenbogen genannt)**
- 3150, Nährstoffreiche Stillgewässer
- 3260, Fließgewässer mit flutender Wasservegetation
- 6430, Feuchte Hochstaudenfluren
- 6510, Magere Flachland-Mähwiesen
- 7140, Übergangs- und Schwingrasenmoore
- 91E0*, Weichholzauwälder mit Erle, Esche und Weide (B)
- Lebensraumtypen (nicht im Standarddatenbogen genannt)**
- 6110*, Kalkpionierasen
- 6210, Kalkmagerrasen
- 91D2*, Moorwald

Zusatzinformationen

- Gesetzlich geschützte Biotope (§30 BNatSchG i.V. mit Art. 23 BayNatSchG) innerhalb sowie Lebensraumtypen außerhalb der FFH-Gebietsgrenze

Die Abgrenzung der Waldflächen erfolgte nach den Vorgaben für die FFH-Kartierung, sie entspricht nicht zwingend den walddesetzlichen Vorgaben.
 Die Beschriftung der Offenlandflächen erfolgt einzelflächenweise und enthält die flächenbezogene Bewertung des Lebensraumtyps.
 Die Bewertung der Wald-Lebensraumtypen erfolgt jeweils für die gesamte Lebensraumtypenfläche im Gebiet. Die Gesamtbewertung der Wald-Lebensraumtypen ist in Klammern hinter der entsprechenden Schutzgutbezeichnung in der Legende genannt. Eine Bewertung für die nicht im Standarddatenbogen genannten Schutzgüter in der Zuständigkeit der Forstverwaltung erfolgt nicht. Prioritäre (vom Verschwinden bedrohte) Lebensraumtypen werden mit * gekennzeichnet.

Bewertung des Erhaltungszustands:
 A = hervorragend
 B = gut
 C = mittel bis schlecht



Managementplanung
FFH-Gebiet 6537-371
Vijs von Vilseck bis zur Mündung in die Naab

ENTWURF

Karte 2.1 Bestand und Bewertung - Lebensraumtypen

Blatt Blatt 16 von 20	Kartenfertigung: 30.08.2022
---------------------------------	---------------------------------------

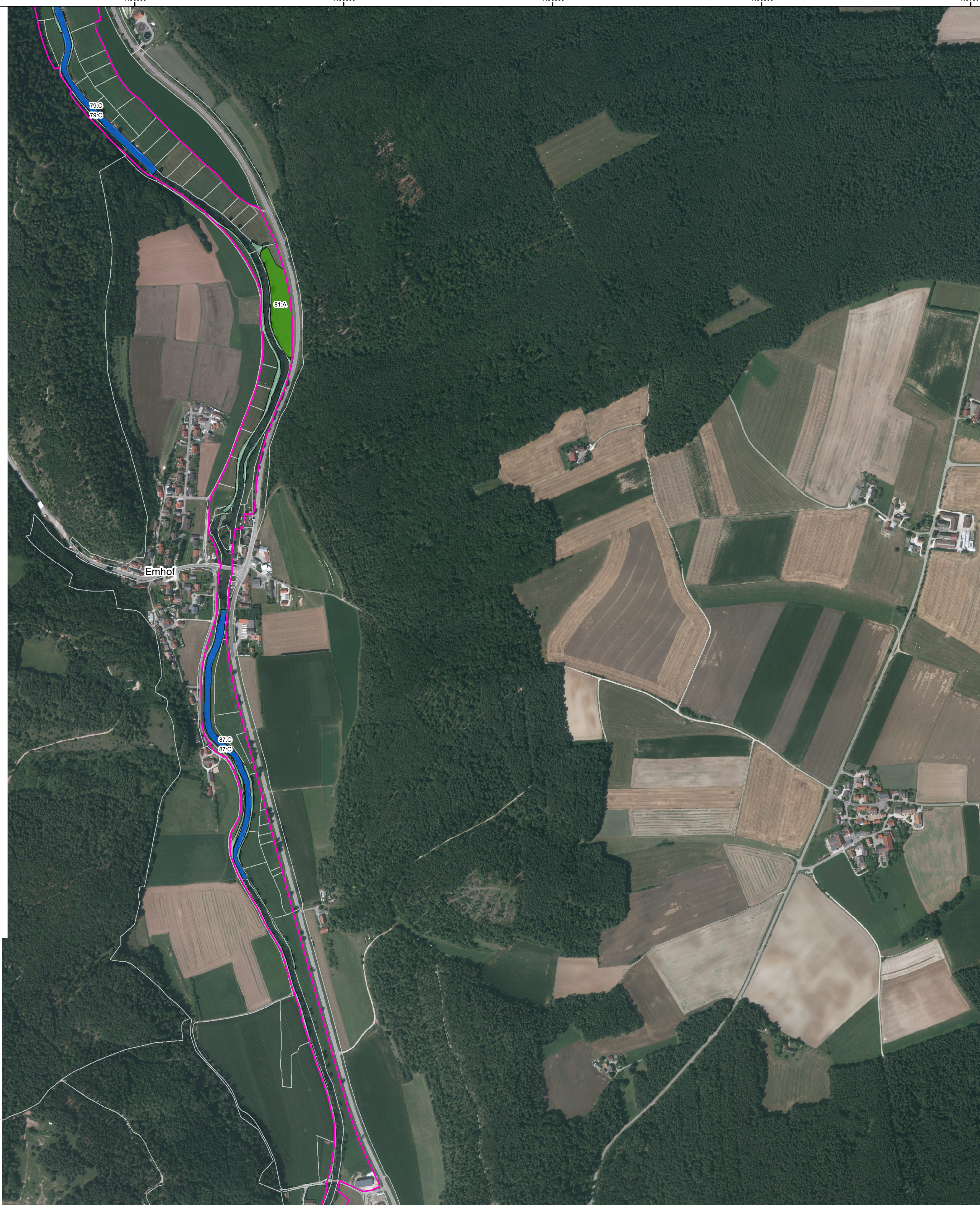
Bearbeitung:

Regierung der Oberpfalz
 Sachgebiet 51
 93039 Regensburg

Planungsbüro:
 Büro OPUS GmbH
 Richard-Wagner-Str. 35
 95444 Bayreuth

OPUS





- FFH-Gebietsgrenze (FFH-Feinabgrenzung auf der Basis 1:5.000 nach BayNat2000V)
- Flurstücke
- Lebensraumtypen (im Standarddatenbogen genannt)**
- 3150, Nährstoffreiche Stillgewässer
- 3260, Fließgewässer mit flutender Wasservegetation
- 6430, Feuchte Hochstaudenfluren
- 6510, Magere Flachland-Mähwiesen
- 7140, Übergangs- und Schwingrasenmoore
- 91E0*, Weichholzauwälder mit Erle, Esche und Weide (B)
- 91E0*, Weichholzauwälder mit Erle, Esche und Weide (B)
- Lebensraumtypen (nicht im Standarddatenbogen genannt)**
- 6110*, Kalkpionierassen
- 6210, Kalkmagerrasen
- 91D2*, Moorwald
- Zusatzinformationen**
- Gesetzlich geschützte Biotope (§30 BNatSchG i.V. mit Art. 23 BayNatSchG) innerhalb sowie Lebensraumtypen außerhalb der FFH-Gebietsgrenze

Die Abgrenzung der Waldflächen erfolgte nach den Vorgaben für die FFH-Kartierung, sie entspricht nicht zwingend den walddesetzlichen Vorgaben.
 Die Beschriftung der Offenlandflächen erfolgt einzelflächenweise und enthält die flächenbezogene Bewertung des Lebensraumtyps.
 Die Bewertung der Wald-Lebensraumtypen erfolgt jeweils für die gesamte Lebensraumtypenfläche im Gebiet. Die Gesamtbewertung der Wald-Lebensraumtypen ist in Klammern hinter der entsprechenden Schutzgutbezeichnung in der Legende genannt. Eine Bewertung für die nicht im Standarddatenbogen genannten Schutzgüter in der Zuständigkeit der Forstverwaltung erfolgt nicht. Prioritäre (vom Verschwinden bedrohte) Lebensraumtypen werden mit * gekennzeichnet.

Bewertung des Erhaltungszustands:
 A = hervorragend
 B = gut
 C = mittel bis schlecht



Managementplanung
FFH-Gebiet 6537-371
Vijs von Vilseck bis zur Mündung in die Naab



Karte 2.1 Bestand und Bewertung - Lebensraumtypen

Blatt
 Blatt 17 von 20

Kartenfertigung:
 30.08.2022

Bearbeitung:
 Regierung der Oberpfalz
 Sachgebiet 51
 93039 Regensburg

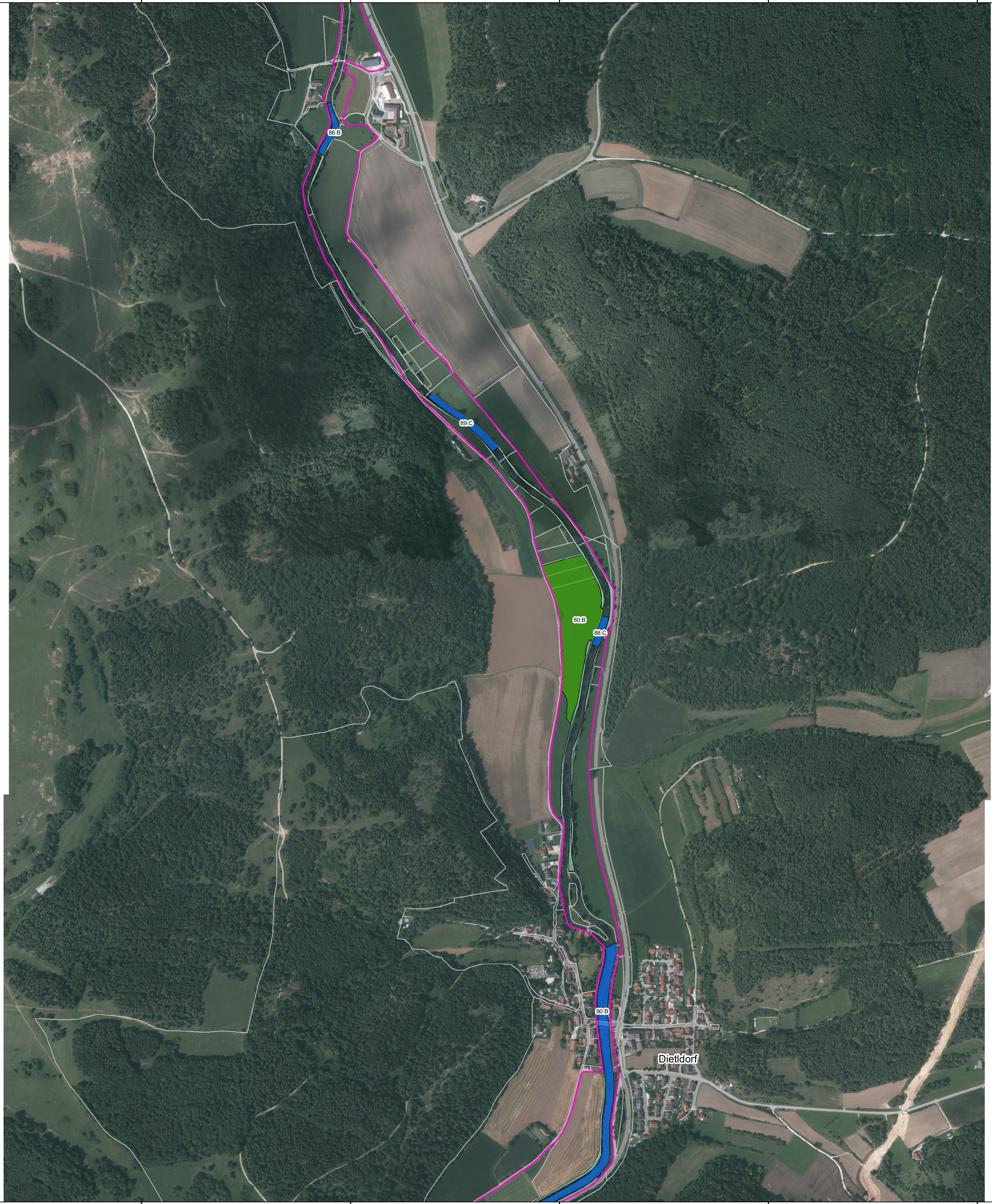
Planungsbüro:
 Büro OPUS GmbH
 Richard-Wagner-Str. 35
 95444 Bayreuth



Originalmaßstab: 1:5.000

0 50 100 150 200 Meter

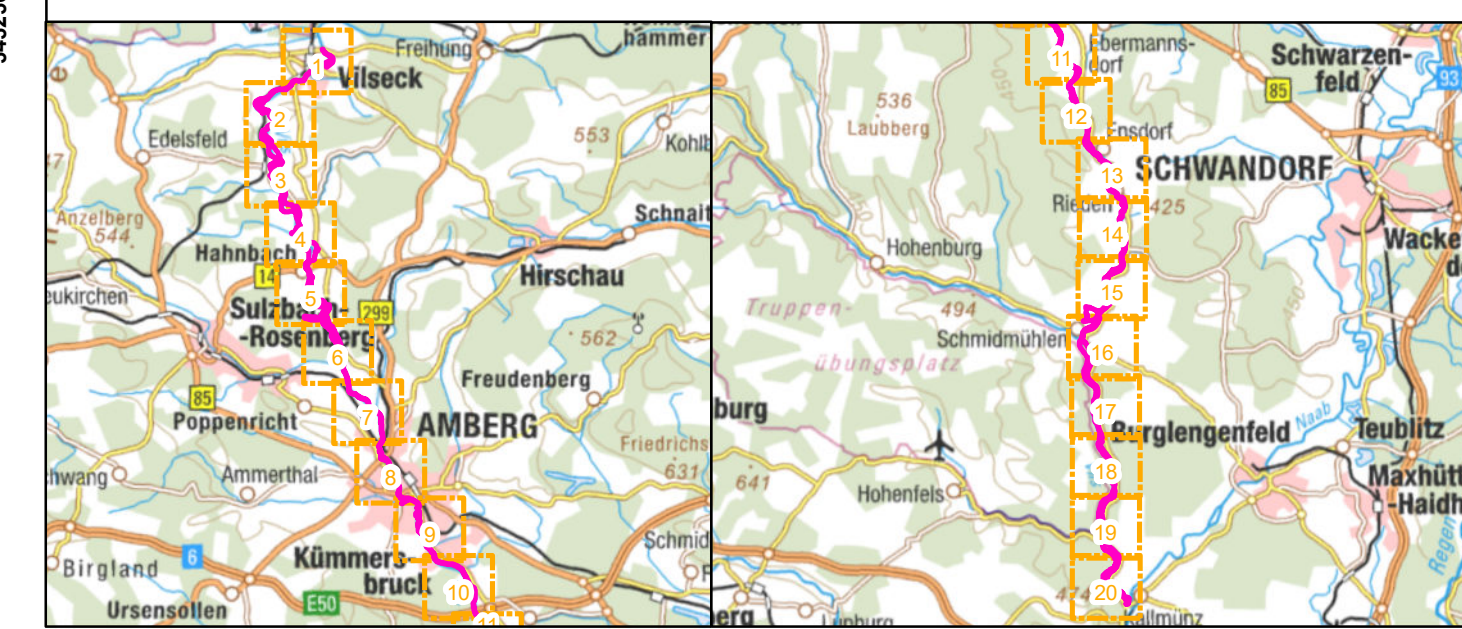
Geobasisdaten:
 Bayerische Vermessungsverwaltung (www.geodaten.bayern.de)
 Fachdaten:
 Bayerisches Landesamt für Umwelt (www.lfu.bayern.de)



- FFH-Gebietsgrenze (FFH-Feinabgrenzung auf der Basis 1:5.000 nach BayNat2000V)
- Flurstücke
- Lebensraumtypen (im Standarddatenbogen genannt)**
- 3150, Nährstoffreiche Stillgewässer
- 3260, Fließgewässer mit flutender Wasservegetation
- 6430, Feuchte Hochstaudenfluren
- 6510, Magere Flachland-Mähwiesen
- 7140, Übergangs- und Schwingrasenmoore
- 91E0*, Weichholzauwälder mit Erle, Esche und Weide (B)
- 6110*, Kalkpionierasen
- 6210, Kalkmagerrasen
- 91D2*, Moorwald
- Zusatzinformationen**
- Gesetzlich geschützte Biotope (§30 BNatSchG i.V. mit Art. 23 BayNatSchG) innerhalb sowie Lebensraumtypen außerhalb der FFH-Gebietsgrenze

Die Abgrenzung der Waldflächen erfolgte nach den Vorgaben für die FFH-Kartierung, sie entspricht nicht zwingend den walddesetzlichen Vorgaben.
 Die Beschriftung der Offenlandflächen erfolgt einzelflächenweise und enthält die flächenbezogene Bewertung des Lebensraumtyps.
 Die Bewertung der Wald-Lebensraumtypen erfolgt jeweils für die gesamte Lebensraumtypenfläche im Gebiet. Die Gesamtbewertung der Wald-Lebensraumtypen ist in Klammern hinter der entsprechenden Schutzgutbezeichnung in der Legende genannt. Eine Bewertung für die nicht im Standarddatenbogen genannten Schutzgüter in der Zuständigkeit der Forstverwaltung erfolgt nicht. Prioritäre (vom Verschwinden bedrohte) Lebensraumtypen werden mit * gekennzeichnet.

Bewertung des Erhaltungszustands:
 A = hervorragend
 B = gut
 C = mittel bis schlecht



Managementplanung
FFH-Gebiet 6537-371
Vijs von Vilseck bis zur Mündung in die Naab

Karte 2.1 Bestand und Bewertung - Lebensraumtypen

ENTWURF

Blatt Blatt 18 von 20	Kartenfertigung: 30.08.2022
---------------------------------	---------------------------------------

Bearbeitung:

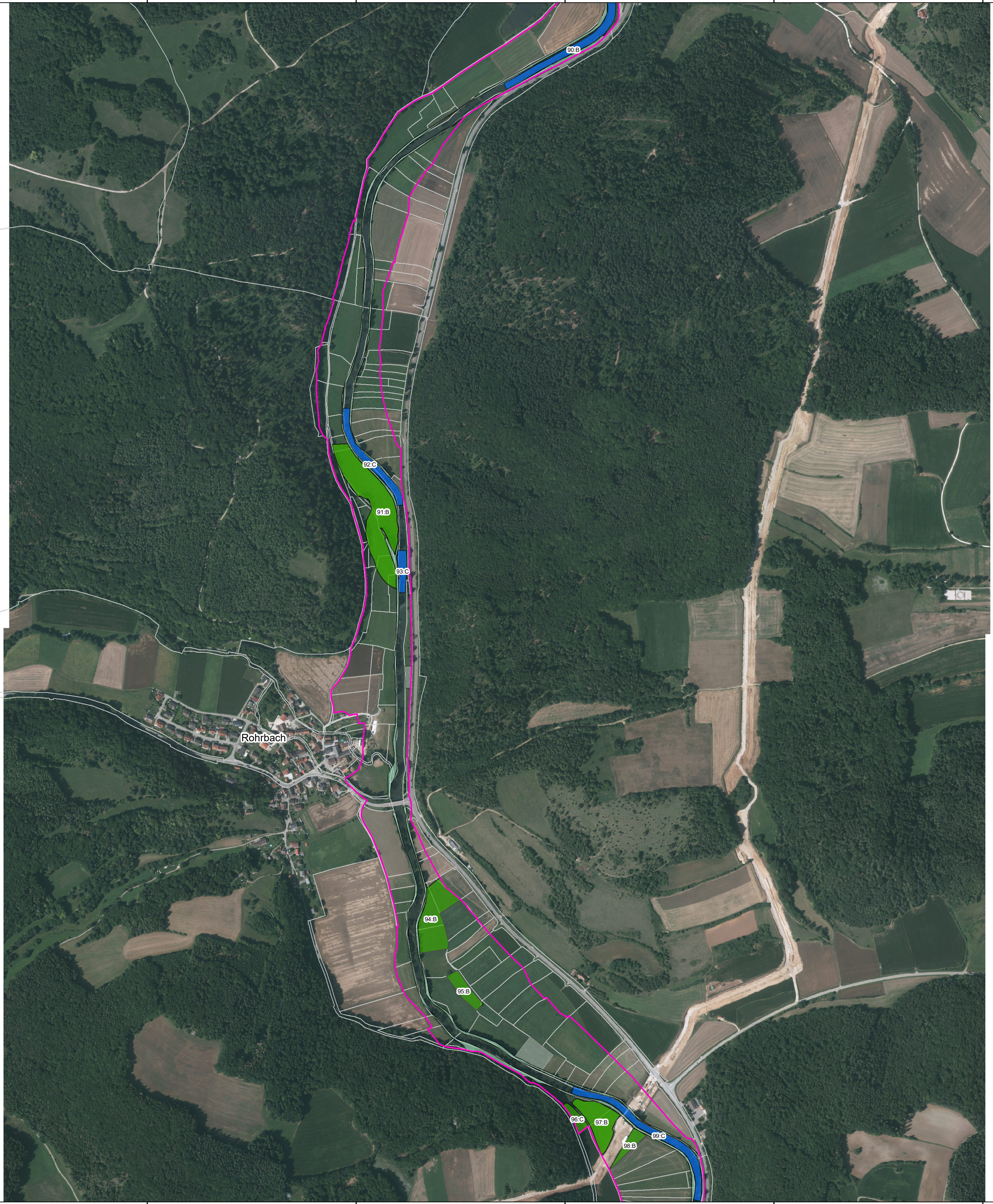
Regierung der Oberpfalz
 Sachgebiet 51
 93039 Regensburg

Planungsbüro:
 Büro OPUS GmbH
 Richard-Wagner-Str. 35
 95444 Bayreuth

Originalmaßstab: 1:5.000

0 50 100 150 200 Meter

Geobasisdaten:
 Bayerische Vermessungsverwaltung (www.geodaten.bayern.de)
 Fachdaten:
 Bayerisches Landesamt für Umwelt (www.lfu.bayern.de)

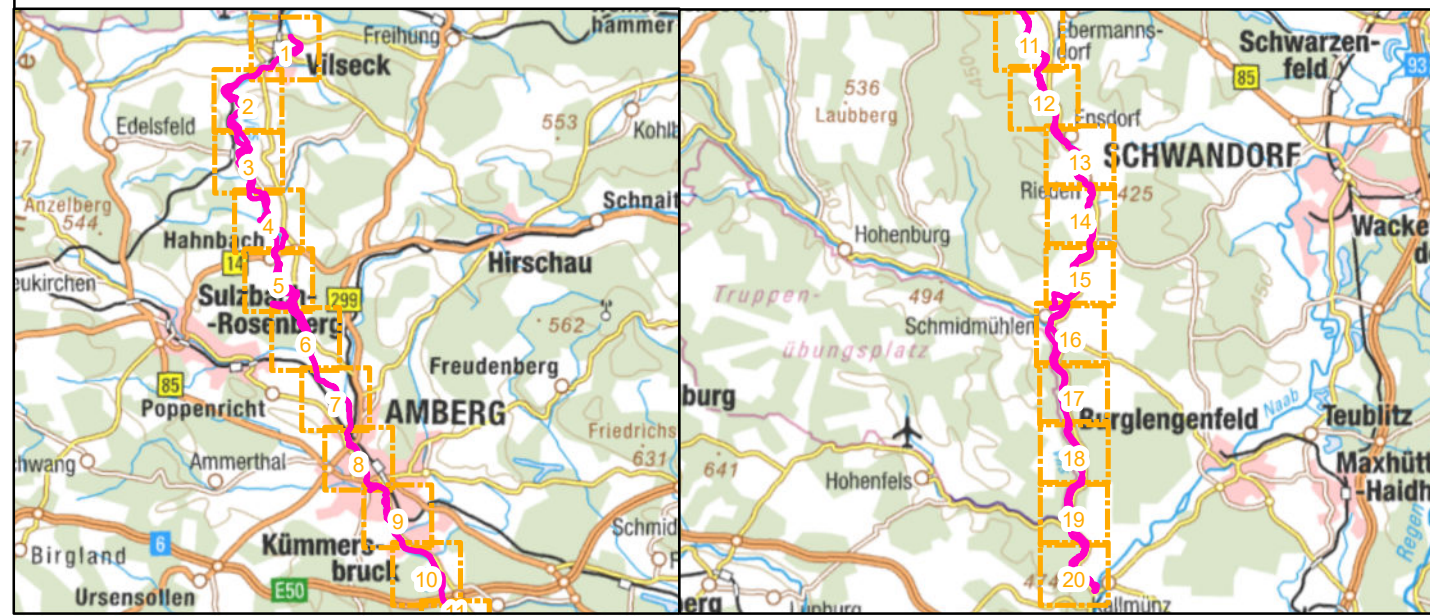


- FFH-Gebietsgrenze (FFH-Feinabgrenzung auf der Basis 1:5.000 nach BayNat2000V)
- Flurstücke
- Lebensraumtypen (im Standarddatenbogen genannt)**
 - 3150, Nährstoffreiche Stillgewässer
 - 3260, Fließgewässer mit flutender Wasservegetation
 - 6430, Feuchte Hochstaudenfluren
 - 6510, Magere Flachland-Mähwiesen
 - 7140, Übergangs- und Schwingrasenmoore
 - 91E0*, Weichholzauwälder mit Erle, Esche und Weide (B)
- Lebensraumtypen (nicht im Standarddatenbogen genannt)**
 - 6110*, Kalkpioniergras
 - 6210, Kalkmagerrasen
 - 91D2*, Moorbald

Zusatzinformationen
 Gesetzlich geschützte Biotope (§30 BNatSchG i.V. mit Art. 23 BayNatSchG) innerhalb sowie Lebensraumtypen außerhalb der FFH-Gebietsgrenze

Die Abgrenzung der Waldflächen erfolgte nach den Vorgaben für die FFH-Kartierung, sie entspricht nicht zwingend den walddesetzlichen Vorgaben.
 Die Beschriftung der Offenlandflächen erfolgt einzelflächenweise und enthält die flächenbezogene Bewertung des Lebensraumtyps.
 Die Bewertung der Wald-Lebensraumtypen erfolgt jeweils für die gesamte Lebensraumtypenfläche im Gebiet. Die Gesamtbewertung der Wald-Lebensraumtypen ist in Klammern hinter der entsprechenden Schutzgutbezeichnung in der Legende genannt. Eine Bewertung für die nicht im Standarddatenbogen genannten Schutzgüter in der Zuständigkeit der Forstverwaltung erfolgt nicht. Prioritäre (vom Verschwinden bedrohte) Lebensraumtypen werden mit * gekennzeichnet.

Bewertung des Erhaltungszustands:
 A = hervorragend
 B = gut
 C = mittel bis schlecht



Managementplanung
FFH-Gebiet 6537-371
Vijs von Vilseck bis zur Mündung in die Naab

ENTWURF

Karte 2.1 Bestand und Bewertung - Lebensraumtypen

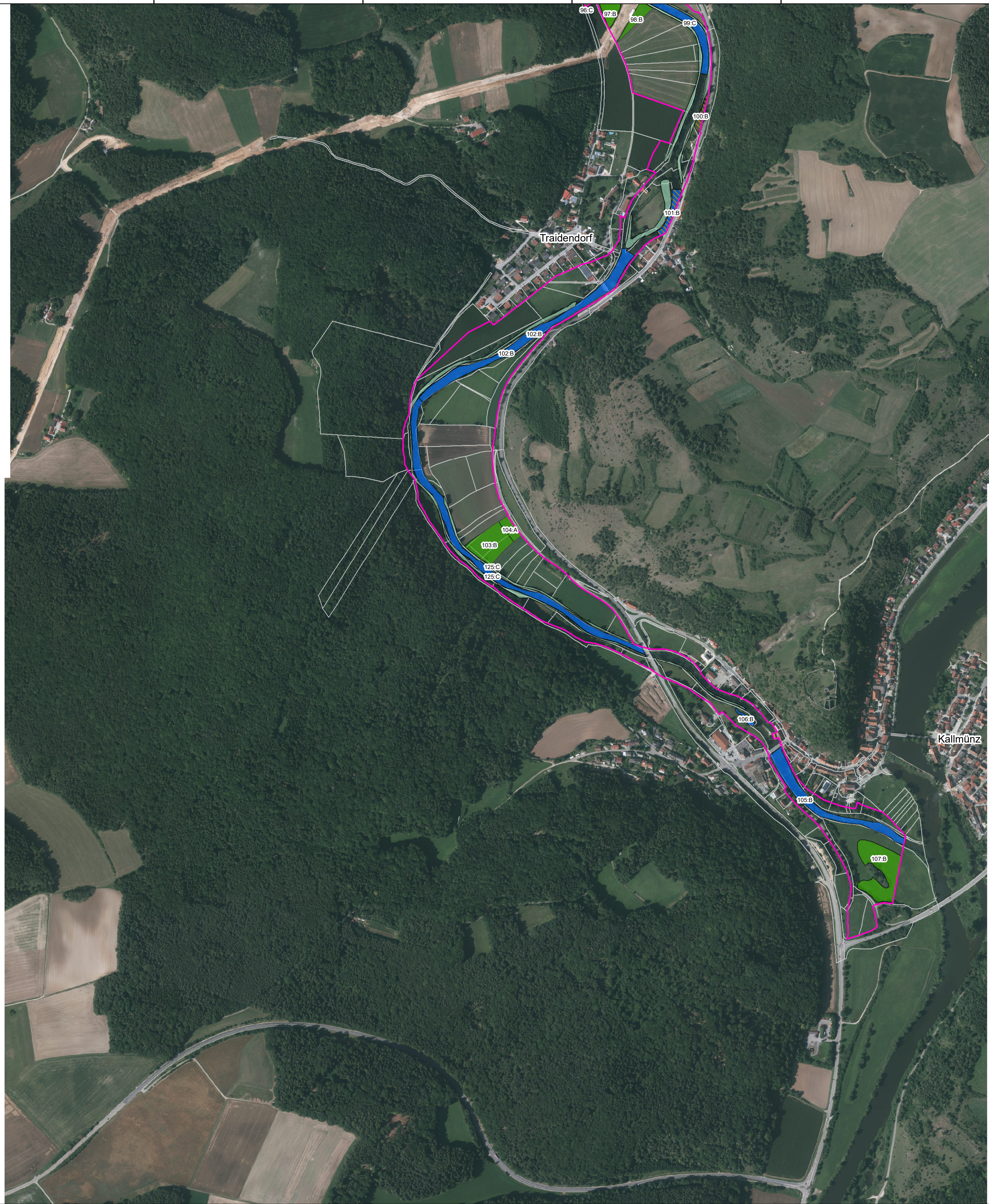
Blatt
 Blatt 19 von 20

Kartenfertigung:
 30.08.2022

Bearbeitung:
 Regierung der Oberpfalz
 Sachgebiet 51
 93039 Regensburg

Planungsbüro:
 Büro OPUS GmbH
 Richard-Wagner-Str. 35
 95444 Bayreuth

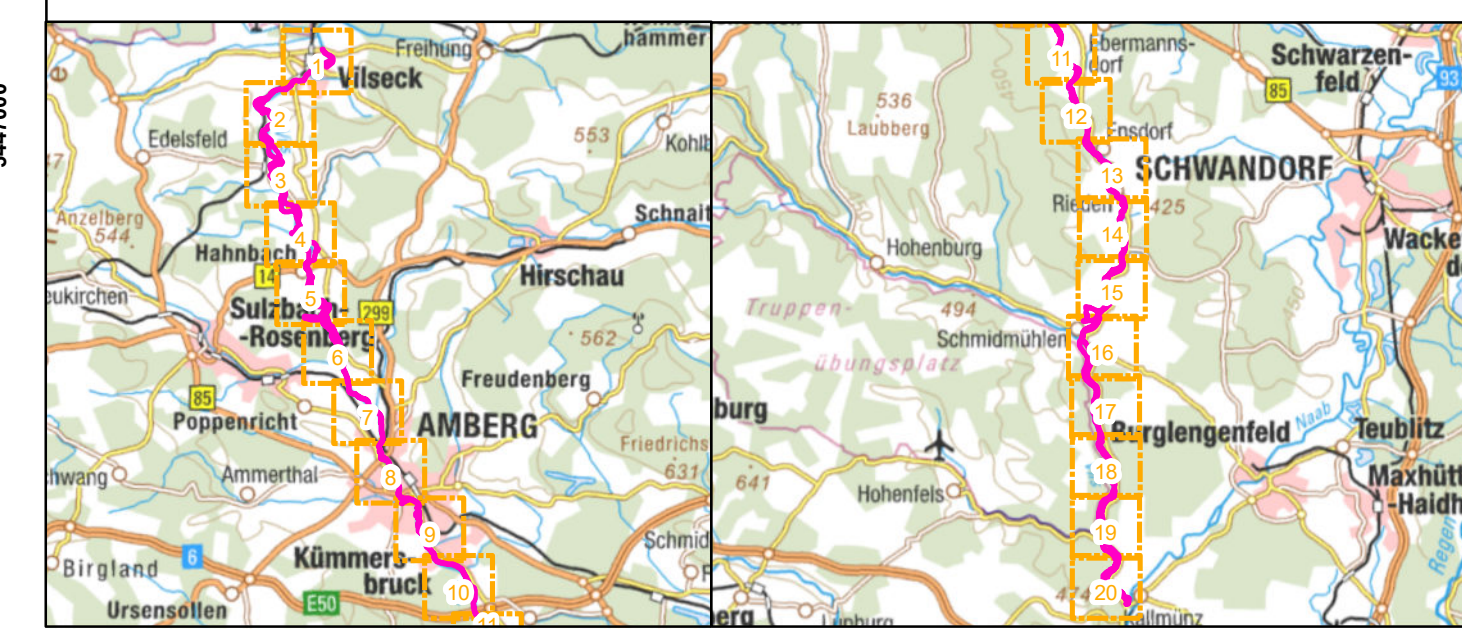




- FFH-Gebietsgrenze (FFH-Feinabgrenzung auf der Basis 1:5.000 nach BayNat2000V)
- Flurstücke
- Lebensraumtypen (im Standarddatenbogen genannt)**
- 3150, Nährstoffreiche Stillgewässer
- 3260, Fließgewässer mit flutender Wasservegetation
- 6430, Feuchte Hochstaudenfluren
- 6510, Magere Flachland-Mähwiesen
- 7140, Übergangs- und Schwingrasenmoore
- 91E0*, Weichholzauwälder mit Erle, Esche und Weide (B)
- Lebensraumtypen (nicht im Standarddatenbogen genannt)**
- 6110*, Kalkpionierasen
- 6210, Kalkmagerrasen
- 91D2*, Moorwald
- Zusatzinformationen**
- Gesetzlich geschützte Biotope (§30 BNatSchG i.V. mit Art. 23 BayNatSchG) innerhalb sowie Lebensraumtypen außerhalb der FFH-Gebietsgrenze

Die Abgrenzung der Waldflächen erfolgte nach den Vorgaben für die FFH-Kartierung, sie entspricht nicht zwingend den walddesetzlichen Vorgaben.
 Die Beschriftung der Offenlandflächen erfolgt einzelflächenweise und enthält die flächenbezogene Bewertung des Lebensraumtyps.
 Die Bewertung der Wald-Lebensraumtypen erfolgt jeweils für die gesamte Lebensraumtypenfläche im Gebiet. Die Gesamtbewertung der Wald-Lebensraumtypen ist in Klammern hinter der entsprechenden Schutzgutbezeichnung in der Legende genannt. Eine Bewertung für die nicht im Standarddatenbogen genannten Schutzgüter in der Zuständigkeit der Forstverwaltung erfolgt nicht. Prioritäre (vom Verschwinden bedrohte) Lebensraumtypen werden mit * gekennzeichnet.

Bewertung des Erhaltungszustands:
 A = hervorragend
 B = gut
 C = mittel bis schlecht



Managementplanung
FFH-Gebiet 6537-371
Vijs von Vilseck bis zur Mündung in die Naab



Karte 2.1 Bestand und Bewertung - Lebensraumtypen

Blatt Blatt 20 von 20	Kartenfertigung: 30.08.2022
---------------------------------	---------------------------------------

Bearbeitung:
 Regierung der Oberpfalz
 Sachgebiet 51
 93039 Regensburg

Planungsbüro:
 Büro OPUS GmbH
 Richard-Wagner-Str. 35
 95444 Bayreuth

