



FFH Gebietsgrenze (Feinabgrenzung auf Basis 1:5.000 nach BayNat2000V)

- Lebensraumtypen (im Standarddatenbogen genannt)**
- 3260 Fließgewässer mit flutender Wasservegetation
 - 3260 Fließgewässer mit flutender Wasservegetation im Komplex mit 91E0* oder 6430
 - 6430 Feuchte Hochstaudenfluren
 - 6510 Magere Flachland-Mähwiesen
 - 91E0* Weichholzauwälder mit Erlen, Eschen und Weiden (B)

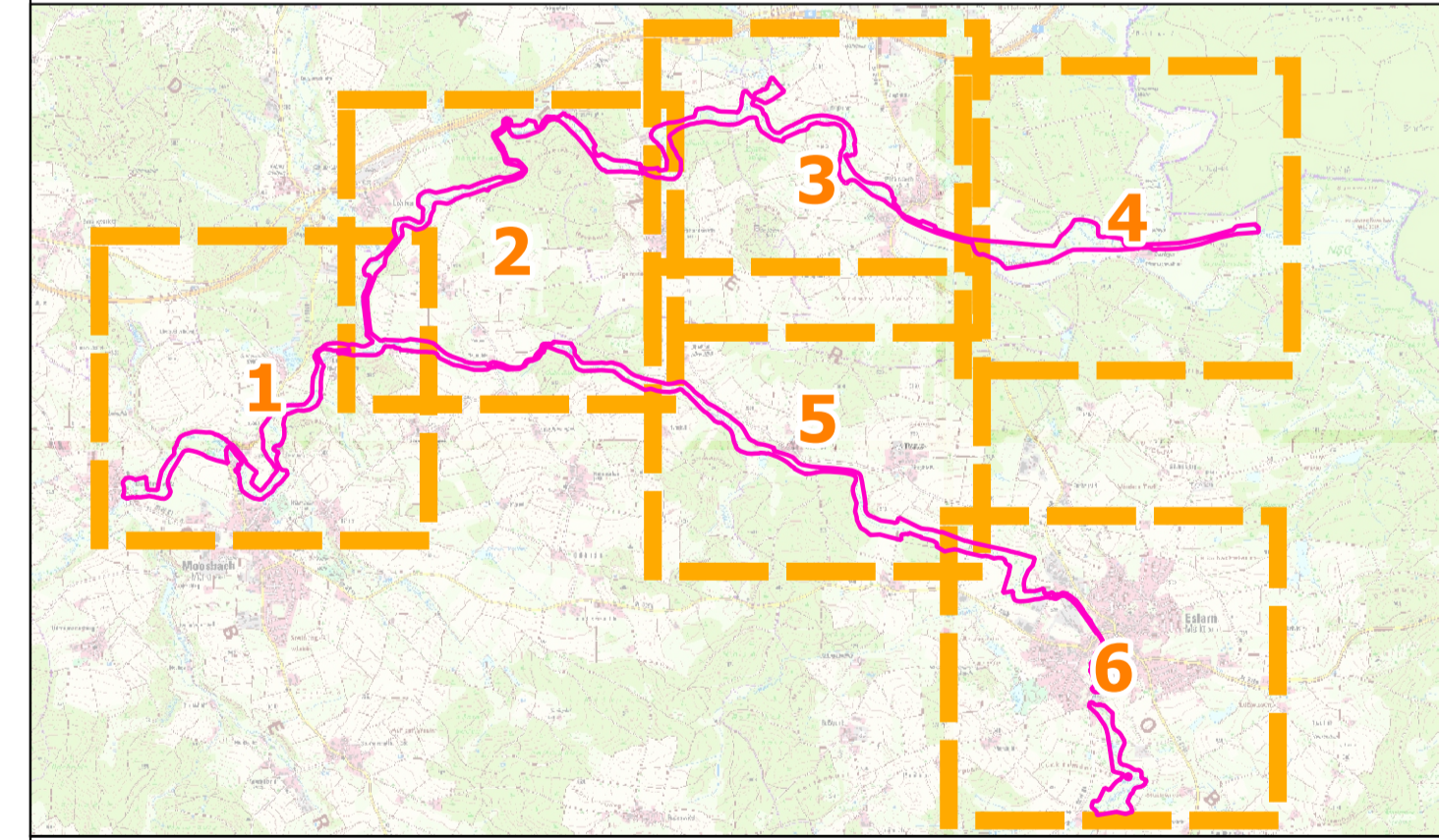
- Lebensraumtypen (nicht im Standarddatenbogen genannt)**
- 3150 Nährstoffreiche Stillgewässer
 - 6230* Artenreiche Borstgrasrasen

- Flächenanteil des Lebensraumtyps (an der Biotop-Teilfläche)**
- LRT-Flächenanteil 1 - 9%
 - LRT-Flächenanteil 10 - 49%
 - LRT-Flächenanteil 50 - 79%
 - LRT-Flächenanteil 80 - 100%

- Arten (Anhang II FFH-RL, im Standarddatenbogen genannt)**
- 1096, Bachneunauge (*Lampetra planeri*) (B) (ohne Verortung)**
- 1037, Grüne Keiljungfer (*Ophiogomphus cecilia*) (B)**
- Erfassungsstrecke mit Fundpunkt
- 1163, Groppe, (*Cottus gobio*) (Pfreimd B; Loibsch C) (ohne Verortung)**
- 1355, Fischotter, (*Lutra lutra*) (B)**
- Erfassungsstrecke mit Fundpunkt


- Sonstige Flächendaten**
- Flächen mit gesetzlich geschützten Biotopen nach § 30 BNatSchG i.V.m. Art. 23 BayNatSchG (Offenland) - Anteil 80 - 100 % - soweit nicht gleichzeitig LRT
 - Flächen mit gesetzlich geschützten Biotopen nach § 30 BNatSchG i.V.m. Art. 23 BayNatSchG (Offenland) - Anteil 1 - 10 % - soweit nicht gleichzeitig LRT

Die Beschriftung der Offenlandflächen erfolgt in der Regel einzelflächenweise und enthält eine gebiets eindeutige Nummer, die flächenbezogene Bewertung des (Haupt-)Lebensraumtyps, ggf. ein Komplexkennzeichen (K) und ggf. ein Sternchen (*) bei prioritären (vom Verschwinden bedrohte) Lebensraumtypen. In Komplexbiotopen mit einem nicht im Standarddatenbogen genannten LRT ist die Bewertung des im SDB genannten LRT dargestellt. Die Gesamtbewertung der Wald-Lebensraumtypen ist in Klammern hinter der entsprechenden Schutzgüterbezeichnung in der Legende genannt. Eine Bewertung für die nicht im Standarddatenbogen genannten Schutzgüter in der Zuständigkeit der Forstverwaltung ist nicht vorgesehen. Die Abgrenzung der Waldflächen erfolgte nach den Vorgaben für die FFH-Kartierung, sie entspricht nicht zwingend den walddespezifischen Vorgaben. Kurzdefinition der Erhaltungszustände sind A = sehr gut, B = gut und C = mittel bis schlecht



Managementplanung

FFH-Gebiet 6340-371 "Pfreimd und Loibsch"





Karte 2 Bestand und Bewertung

Blatt: 5 von 6 **Kartenfertigung:** 2023-11-08

Bearbeitung:
Regierung der Oberpfalz
Sachgebiet 51, 93039 Regensburg

Planungsbüro:
ifanos - Landschaftsökologie
Hessestraße 4, 90443 Nürnberg

Amt für Ernährung, Landwirtschaft und Forsten
Amberg-Neumarkt i.d.OPf.
Maxallee 1, 92224 Amberg

Originalmaßstab: 1:5000

0 100 200 300 400 Meter

Geobasisdaten:
Bayerische Vermessungsverwaltung (www.geodaten.bayern.de)
Fachdaten:
Bayerische Forstverwaltung (www.forst.bayern.de)
Bayerisches Landesamt für Umwelt (www.lfu.bayern.de)

