

4470000

4470500

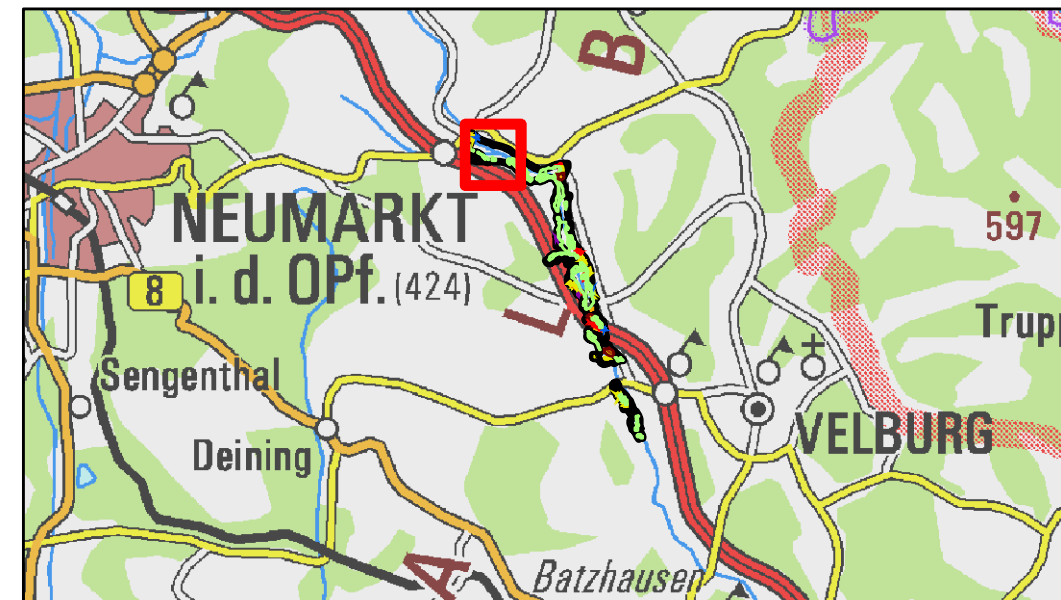
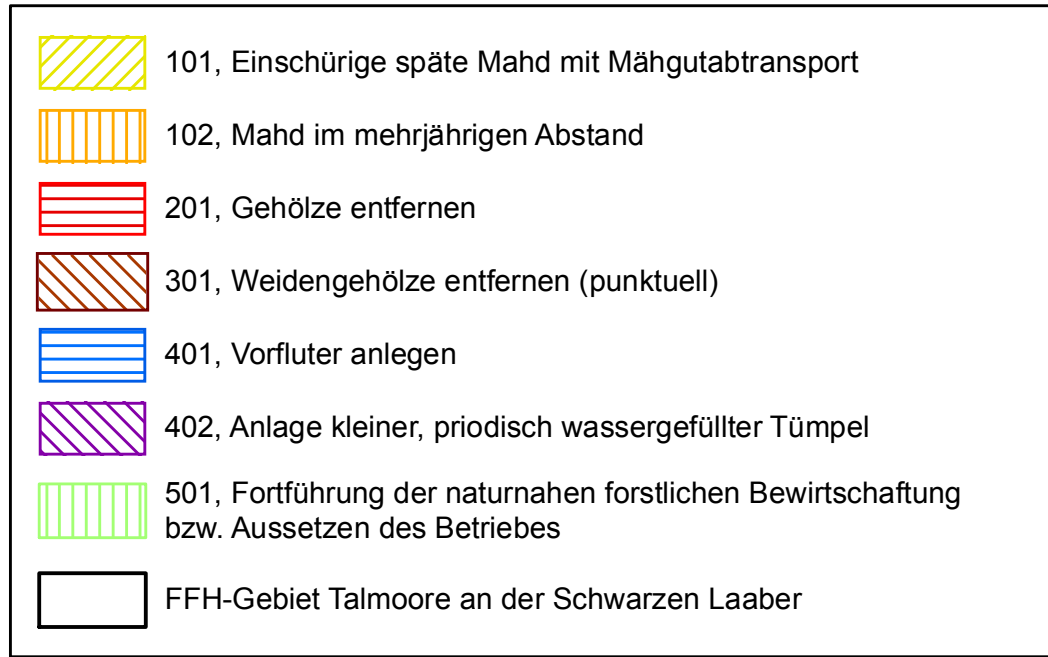
5461500



5461000

5460500



Source: Esri, DigitalGlobe, GeoEye, Earthstar Geographics, CNES/Airbus DS, USDA, USGS, AeroGRID, IGN, and the GIS User Community



Managementplan für das FFH-Gebiet 6735-301 "Talmoore an der Schwarzen Laaber" Landkreis Neumarkt		 Behörde
Karte 2: Erhaltungs- und Wiederherstellungsmaßnahmen für Lebensraumtypen des Anhangs I		
Blatt: Detailplan 1 von 6	Kartenfertigung: 21.03.2020	
Bearbeitung: Georg Knipfer Staatl. Gepr. Landschaftspfleger Danzigerstr. 9 92318 Neumarkt Georg.Knipfer@web.de	Im Auftrag von: Regierung der Oberpfalz Höhere Naturschutzbehörde Emmeramsplatz 8 93039 Regensburg	
Kartographie: Dipl. Geogr. Bernd Weber		
Maßstab 1:5.000 0 50 100 200 Meter		Geobasisdaten: ESRI World Imagery (http://server.arcgisonline.com/arcgis/services)