

- FFH-Gebietsgrenze (Feinabgrenzung auf Basis 1:5.000; TF = Teilfläche)
- Vogelschutzgebietsgrenze (7037-471 Felsen und Hangwälder im Altmühl-, Naab-, Laber- und Donautal)
- Weitere Natura 2000-Gebiete
- Blattschnitt Gebiet

**Managementplanung
FFH-Gebiet 6836-371
Schwarze Laaber**





Karte 1 Übersicht


Blatt:
1 von 1

Kartenfertigung:
13.12.2021

Bearbeiter:
Amt für Ernährung, Landwirtschaft und Forsten Amberg-Neumarkt i.d.Opf.
Fachstelle Waldnaturschutz Oberpfalz
Regierung der Oberpfalz

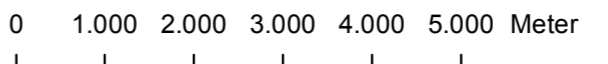



Planungsbüro: ÖKON - Gesellschaft für Landschaftsökologie,
Gewässerbiologie und Umweltplanung mbH, Kallmünz



Originalmaßstab: 1:85.000

0 1.000 2.000 3.000 4.000 5.000 Meter



Geobasisdaten:
Bayerische Vermessungsverwaltung (www.geodaten.bayern.de)
Fachdaten:
Bayerische Forstverwaltung (www.forst.bayern.de)
Bayerisches Landesamt für Umwelt (lfu.bayern.de)

