

**FFH-Gebietsgrenze (Feinabgrenzung auf Basis 1:5.000)** **Vogelschutzgebietsgrenze**

**Arten (Anhang II FFH-RL, im Standarddatenbogen genannt)**

**1337, Biber, *Castor fiber* (B)**

- Biberbau, bewohnt
- Biberbauwerk mit unklarer Nutzung
- besetztes Revier des Bibers (Ifd. Nr. und Bewertung je Revier siehe Label im Plan)
- optimale Winterärsung für den Biber (Weiden, Pappeln)
- suboptimale Winterärsung für den Biber (sonstige Laubhölzer)

**1163, Groppe, *Cottus gobio* (B)**

- Habitat (Schwarze Laber und Bachmühlbach)

**1061, Dunkler Wiesenknopf-Ameisenbläuling, *Maculinea nausithous* (C)**

- Habitats bei Deuring und Beratzhausen (Ifd. Nr. und Bewertung je Habitatfläche siehe Label im Plan)

**1324, Großes Mausohr, *Myotis myotis* (B)**

- Winterquartier
- Jagdhabitat

**Arten (Anhang II FFH-RL, nicht im Standarddatenbogen genannt)**

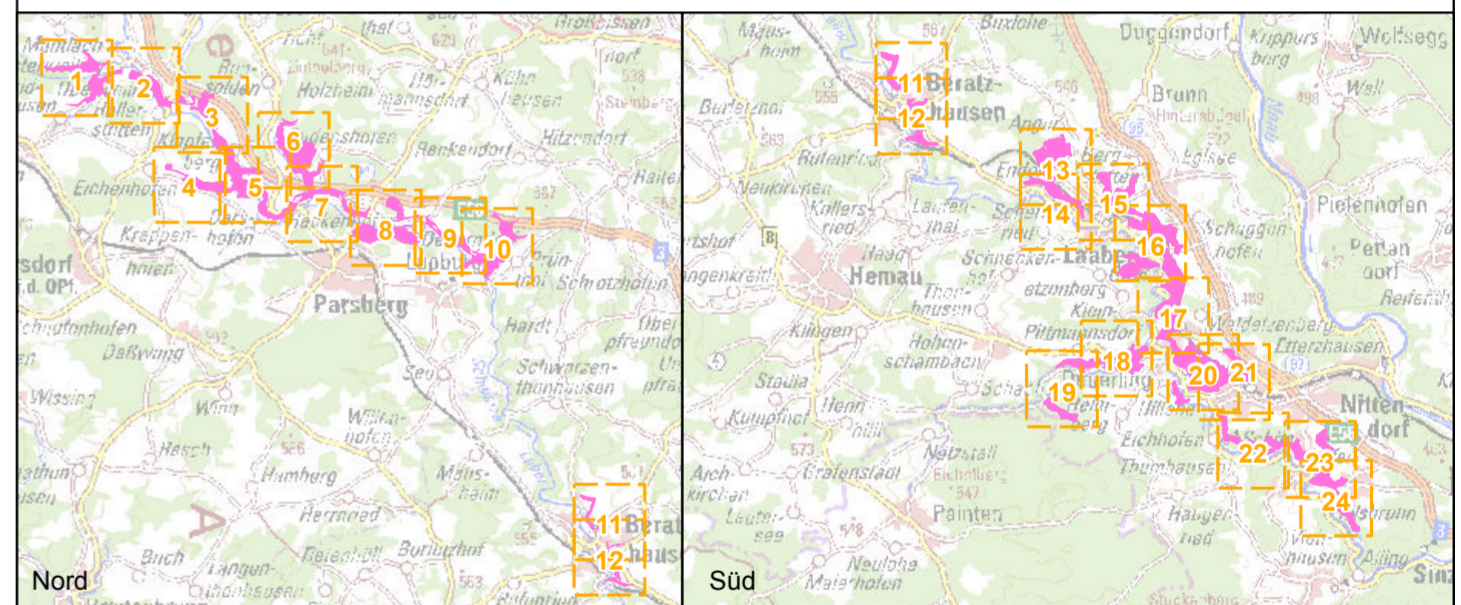
**1032, Bachmuschel, *Unio crassus* (C)**

- Bachmuscheln, lebend (Ifd. Nr. je Fundpunkt siehe Label im Plan)
- Schalenfunde
- Potentiell Habitat (Laber, Restpopulation bei Haumühle)

**Zusatzinformationen**

- Flurstücksgrenze

Die Bewertung der Arten wird in Klammern angegeben. Arten, die nicht im Standarddatenbogen aufgeführt sind, sind in der Regel nicht flächig erfasst worden (hier mit Ausnahme der Bachmuschel). Eine Bewertung für die nicht im Standarddatenbogen genannten Schutzgüter in der Zuständigkeit der Forstverwaltung ist nicht vorgesehen. Kurzdefinition der Erhaltungszustände sind: A = sehr gut, B = gut und C = mittel bis schlecht.




**Managementplanung**  
**FFH-Gebiet 6836-371**  
**Schwarze Laber**




**Karte 2.2 - Bestand und Bewertung**  
**Arten (Anhang II FFH-RL)**

<b>Blatt:</b> 1 von 24 (die Blätter 4, 11, 14 und 15 sind leer)	<b>Kartenfertigung:</b> 13.12.2021
--------------------------------------------------------------------	---------------------------------------

**Bearbeiter:**  
 Amt für Ernährung, Landwirtschaft und Forsten Amberg-Neumarkt i.d.Opf.  
 Fachstelle Waldnaturschutz Oberpfalz  
 Regierung der Oberpfalz




Planungsbüro: ÖKON - Gesellschaft für Landschaftsökologie,  
 Gewässerbiologie und Umweltplanung mbH, Kallmünz

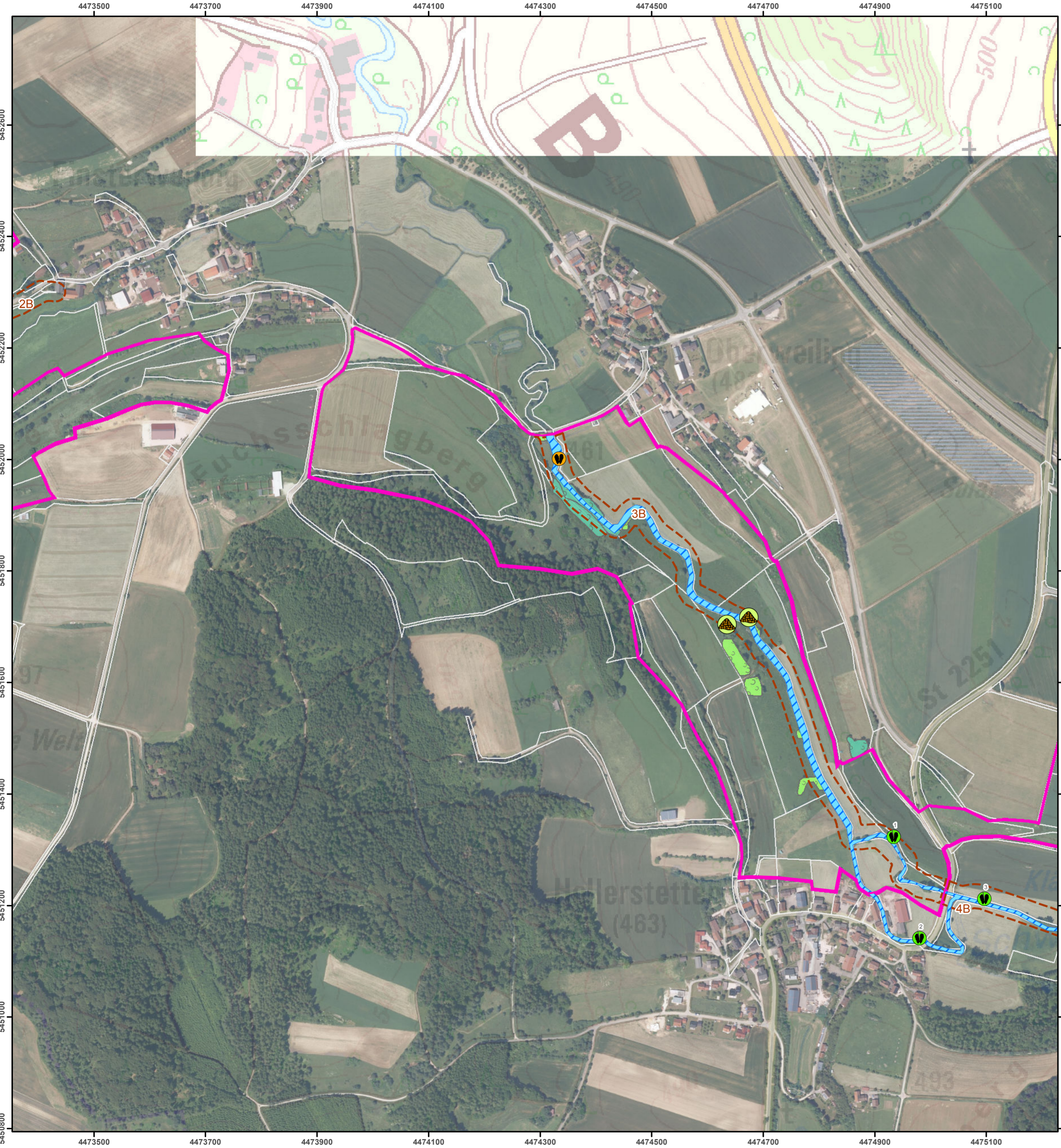


Originalmaßstab: 1:5.000

0 50 100 150 200 Meter



Geobasisdaten:  
 Bayerische Vermessungsverwaltung (www.geodaten.bayern.de)  
 Fachdaten:  
 Bayerische Forstverwaltung (www.forst.bayern.de)  
 Bayerisches Landesamt für Umwelt (lfu.bayern.de)



**FFH-Gebietsgrenze (Feinabgrenzung auf Basis 1:5.000)**  **Vogelschutzgebietsgrenze**

**Arten (Anhang II FFH-RL, im Standarddatenbogen genannt)**

**1337, Biber, *Castor fiber* (B)**

- Biberbau, bewohnt
- Biberbauwerk mit unklarer Nutzung
- besetztes Revier des Bibers (Ifd. Nr. und Bewertung je Revier siehe Label im Plan)
- optimale Winterärsung für den Biber (Weiden, Pappeln)
- suboptimale Winterärsung für den Biber (sonstige Laubhölzer)

**1163, Groppe, *Cottus gobio* (B)**

- Habitat (Schwarze Laaber und Bachmühlbach)

**1061, Dunkler Wiesenknopf-Ameisenbläuling, *Maculinea nausithous* (C)**

- Habitate bei Deuring und Beratzhausen (Ifd. Nr. und Bewertung je Habitatfläche siehe Label im Plan)

**1324, Großes Mausohr, *Myotis myotis* (B)**

- Winterquartier
- Jagdhabitat

**Arten (Anhang II FFH-RL, nicht im Standarddatenbogen genannt)**

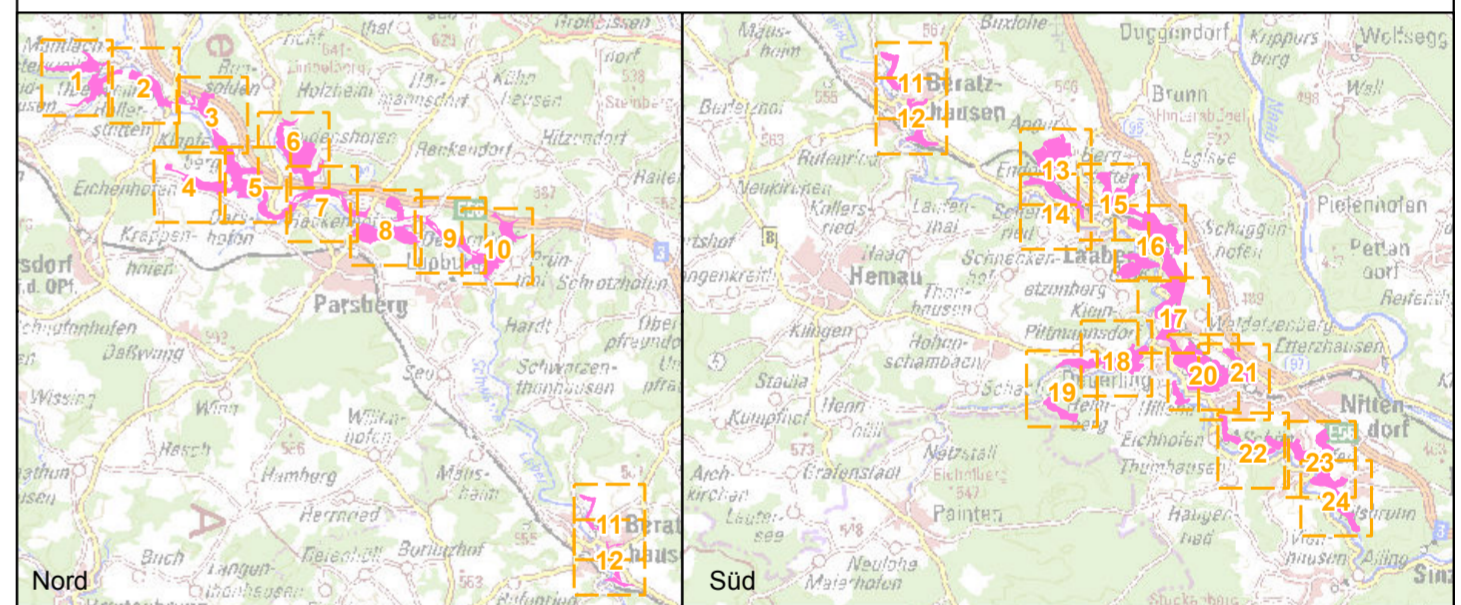
**1032, Bachmuschel, *Unio crassus* (C)**

- Bachmuscheln, lebend (Ifd. Nr. je Fundpunkt siehe Label im Plan)
- Schalenfunde
- Potentielles Habitat (Laaber, Restpopulation bei Haumühle)

**Zusatzinformationen**

- Flurstücksgrenze

Die Bewertung der Arten wird in Klammern angegeben. Arten, die nicht im Standarddatenbogen aufgeführt sind, sind in der Regel nicht flächig erfasst worden (hier mit Ausnahme der Bachmuschel). Eine Bewertung für die nicht im Standarddatenbogen genannten Schutzgüter in der Zuständigkeit der Forstverwaltung ist nicht vorgesehen. Kurzdefinition der Erhaltungszustände sind: A = sehr gut, B = gut und C = mittel bis schlecht.



**Managementplanung**  
**FFH-Gebiet 6836-371**  
**Schwarze Laaber**

**Karte 2.2 - Bestand und Bewertung**  
**Arten (Anhang II FFH-RL)**

<b>Blatt:</b> 2 von 24 (die Blätter 4, 11, 14 und 15 sind leer)	<b>Kartenfertigung:</b> 13.12.2021
--------------------------------------------------------------------	---------------------------------------

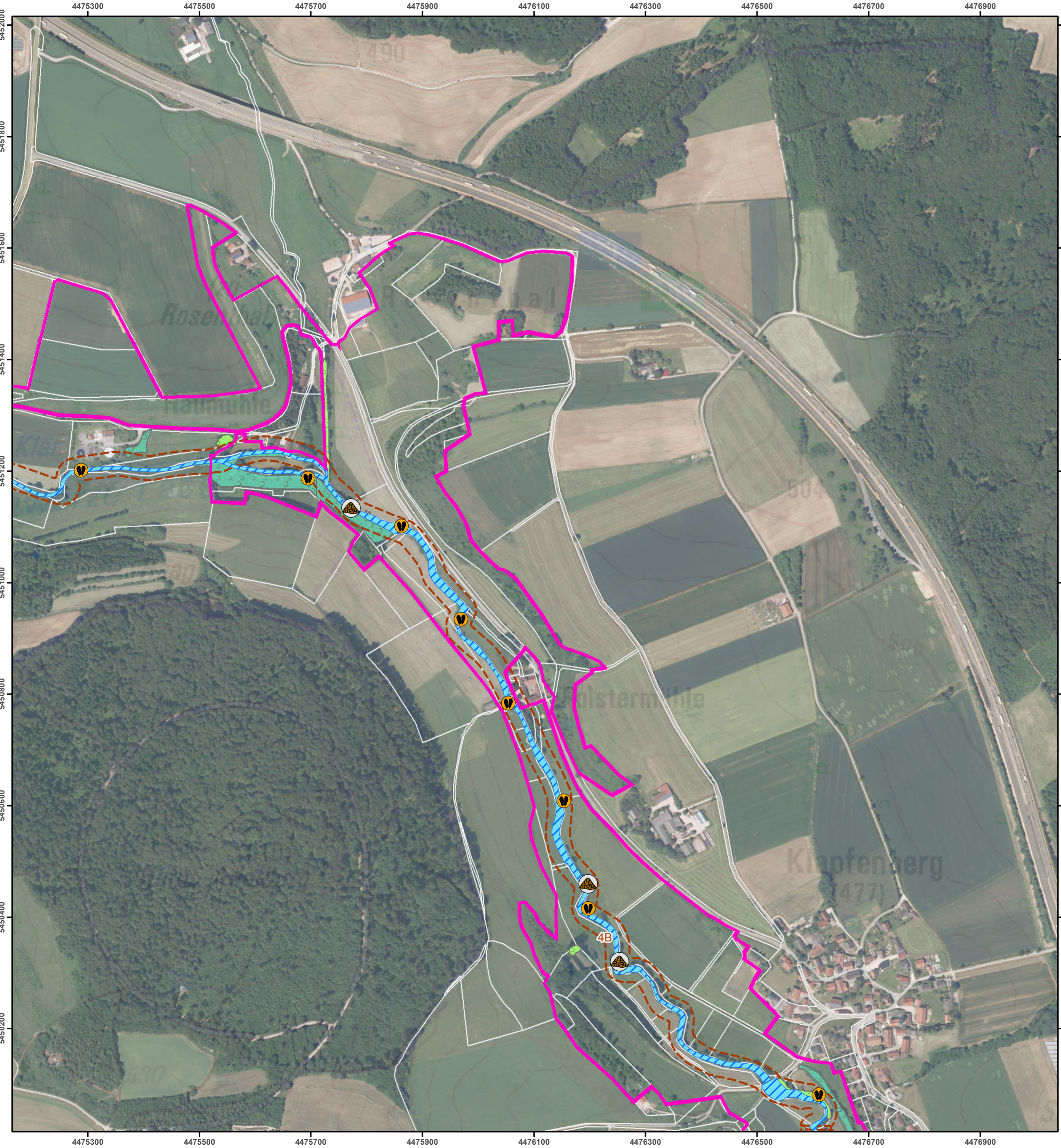
**Bearbeiter:**  
 Amt für Ernährung, Landwirtschaft und Forsten Amberg-Neumarkt i.d.Opf.  
 Fachstelle Waldnaturschutz Oberpfalz  
 Regierung der Oberpfalz

Planungsbüro: ÖKON - Gesellschaft für Landschaftsökologie,  
 Gewässerbiologie und Umweltplanung mbH, Kallmünz

Originalmaßstab: 1:5.000

0 50 100 150 200 Meter

Geobasisdaten:  
 Bayerische Vermessungsverwaltung ([www.geodaten.bayern.de](http://www.geodaten.bayern.de))  
 Fachdaten:  
 Bayerische Forstverwaltung ([www.forst.bayern.de](http://www.forst.bayern.de))  
 Bayerisches Landesamt für Umwelt ([ifu.bayern.de](http://ifu.bayern.de))



**FFH-Gebietsgrenze (Feinabgrenzung auf Basis 1:5.000)** **Vogelschutzgebietsgrenze**

**Arten (Anhang II FFH-RL, im Standarddatenbogen genannt)**

**1337, Biber, Castor fiber (B)**

- Biberbau, bewohnt
- Biberbauwerk mit unklarer Nutzung
- besetztes Revier des Bibers (Ifd. Nr. und Bewertung je Revier siehe Label im Plan)
- optimale Winterärsung für den Biber (Weiden, Pappeln)
- suboptimale Winterärsung für den Biber (sonstige Laubhölzer)

**1163, Groppe, Cottus gobio (B)**

- Habitat (Schwarze Laaber und Bachmühlbach)

**1061, Dunkler Wiesenknopf-Ameisenbläuling, Maculinea nausithous (C)**

- Habitats bei Deuring und Beratzhausen (Ifd. Nr. und Bewertung je Habitatfläche siehe Label im Plan)

**1324, Großes Mausohr, Myotis myotis (B)**

- Winterquartier
- Jagdhabitat

**Arten (Anhang II FFH-RL, nicht im Standarddatenbogen genannt)**

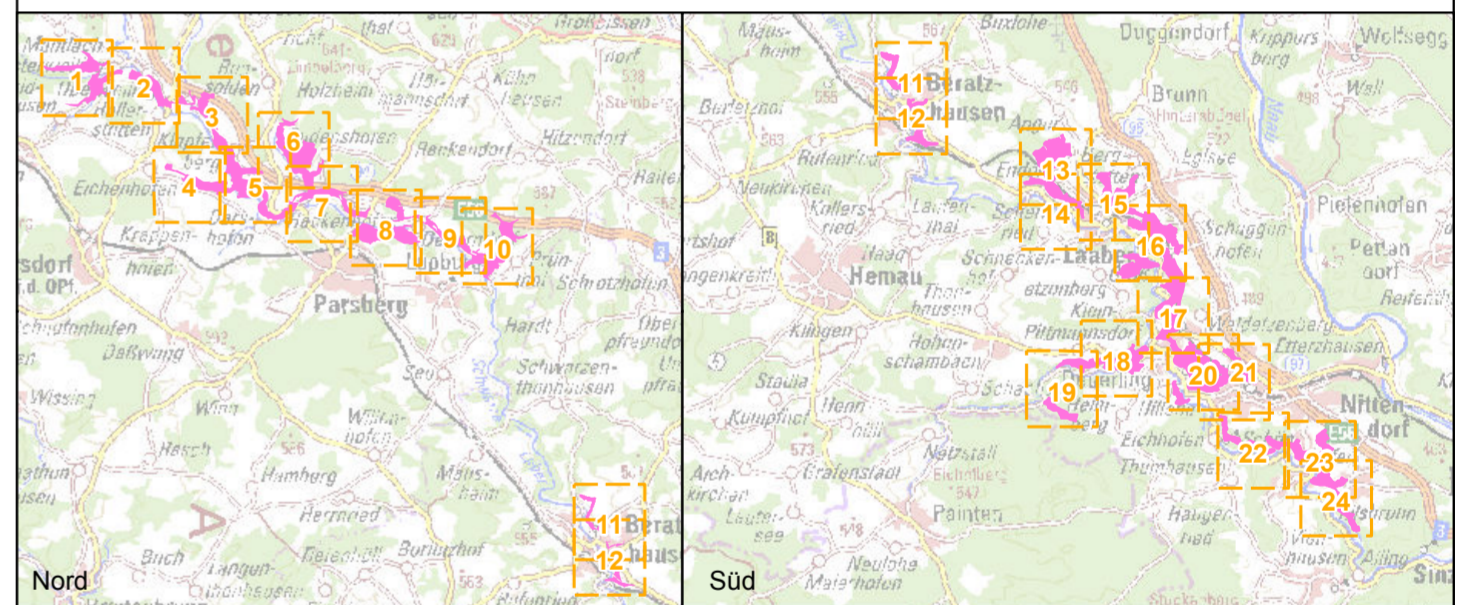
**1032, Bachmuschel, Unio crassus (C)**

- Bachmuscheln, lebend (Ifd. Nr. je Fundpunkt siehe Label im Plan)
- Schalenfunde
- Potentiell Habitat (Laaber, Restpopulation bei Haumühle)

**Zusatzinformationen**

- Flurstücksgrenze

Die Bewertung der Arten wird in Klammern angegeben. Arten, die nicht im Standarddatenbogen aufgeführt sind, sind in der Regel nicht flächig erfasst worden (hier mit Ausnahme der Bachmuschel). Eine Bewertung für die nicht im Standarddatenbogen genannten Schutzgüter in der Zuständigkeit der Forstverwaltung ist nicht vorgesehen. Kurzdefinition der Erhaltungszustände sind: A = sehr gut, B = gut und C = mittel bis schlecht.



**Managementplanung**  
**FFH-Gebiet 6836-371**  
**Schwarze Laaber**





**Karte 2.2 - Bestand und Bewertung**  
**Arten (Anhang II FFH-RL)**

<b>Blatt:</b> 3 von 24 (die Blätter 4, 11, 14 und 15 sind leer)	<b>Kartenfertigung:</b> 13.12.2021
--------------------------------------------------------------------	---------------------------------------


**Bearbeiter:**  
 Amt für Ernährung, Landwirtschaft und Forsten Amberg-Neumarkt i.d.Opf.  
 Fachstelle Waldnaturschutz Oberpfalz  
 Regierung der Oberpfalz

Planungsbüro: ÖKON - Gesellschaft für Landschaftsökologie,  
 Gewässerbiologie und Umweltplanung mbH, Kallmünz

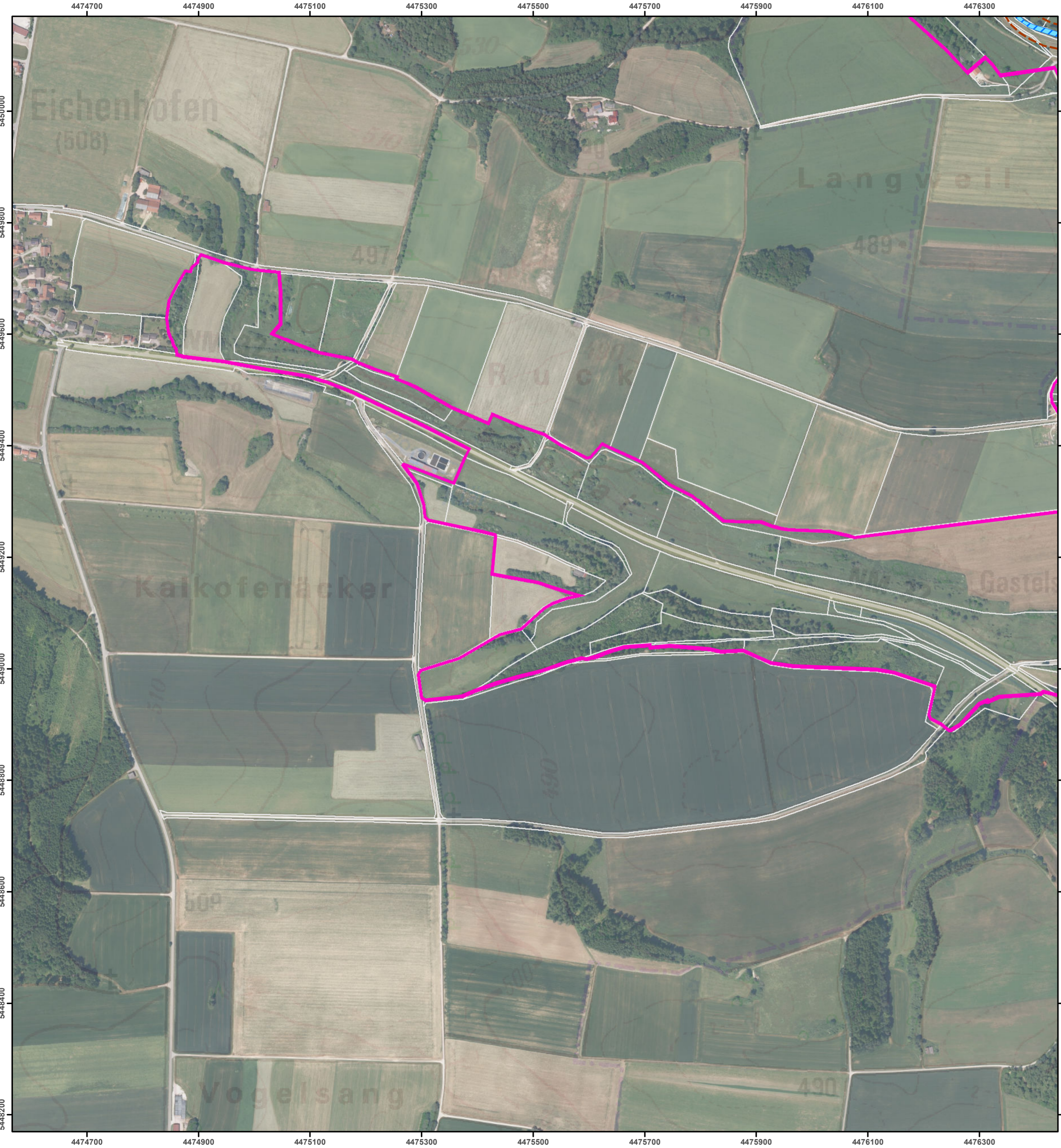



Originalmaßstab: 1:5.000

0 50 100 150 200 Meter



Geobasisdaten:  
 Bayerische Vermessungsverwaltung (www.geodaten.bayern.de)  
 Fachdaten:  
 Bayerische Forstverwaltung (www.forst.bayern.de)  
 Bayerisches Landesamt für Umwelt (lfu.bayern.de)



FFH-Gebietsgrenze (Feinabgrenzung auf Basis 1:5.000) Vogelschutzgebietsgrenze

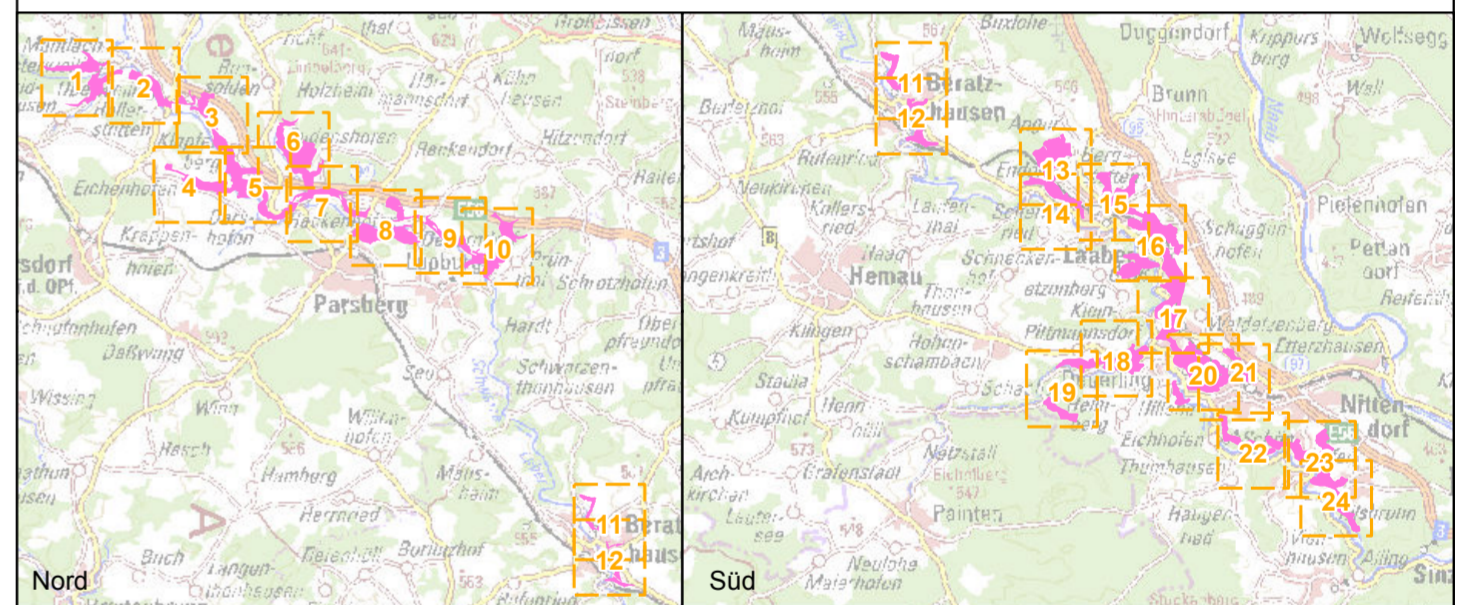
- Arten (Anhang II FFH-RL, im Standarddatenbogen genannt)**
- Biberbau, bewohnt  besetztes Revier des Biber (Ifd. Nr. und Bewertung je Revier siehe Label im Plan)
  - Biberbauwerk mit unklarer Nutzung  optimale Winterärsung für den Biber (Weiden, Pappeln)
  - suboptimale Winterärsung für den Biber (sonstige Laubhölzer)
- 1163, Groppe, Cottus gobio (B)**
- Habitat (Schwarze Laiber und Bachmühlbach)
- 1061, Dunkler Wiesenknopf-Ameisenbläuling, Maculinea nausithous (C)**
- Habitats bei Deuring und Beratzhausen (Ifd. Nr. und Bewertung je Habitatfläche siehe Label im Plan)
- 1324, Großes Mausohr, Myotis myotis (B)**
- Winterquartier
  - Jagdhabitat

- Arten (Anhang II FFH-RL, nicht im Standarddatenbogen genannt)**
- 1032, Bachmuschel, Unio crassus (C)**
- Bachmuscheln, lebend (Ifd. Nr. je Fundpunkt siehe Label im Plan)
  - Schalenfunde
  - Potentielles Habitat (Laiber, Restpopulation bei Haumühle)

**Zusatzinformationen**

- Flurstücksgrenze

Die Bewertung der Arten wird in Klammern angegeben. Arten, die nicht im Standarddatenbogen aufgeführt sind, sind in der Regel nicht flächig erfasst worden (hier mit Ausnahme der Bachmuschel). Eine Bewertung für die nicht im Standarddatenbogen genannten Schutzgüter in der Zuständigkeit der Forstverwaltung ist nicht vorgesehen. Kurzdefinition der Erhaltungszustände sind: A = sehr gut, B = gut und C = mittel bis schlecht.



**Managementplanung  
FFH-Gebiet 6836-371  
Schwarze Laiber**

**Karte 2.2 - Bestand und Bewertung  
Arten (Anhang II FFH-RL)**

<b>Blatt:</b> 4 von 24 (die Blätter 4, 11, 14 und 15 sind leer)	<b>Kartenfertigung:</b> 13.12.2021
--------------------------------------------------------------------	---------------------------------------

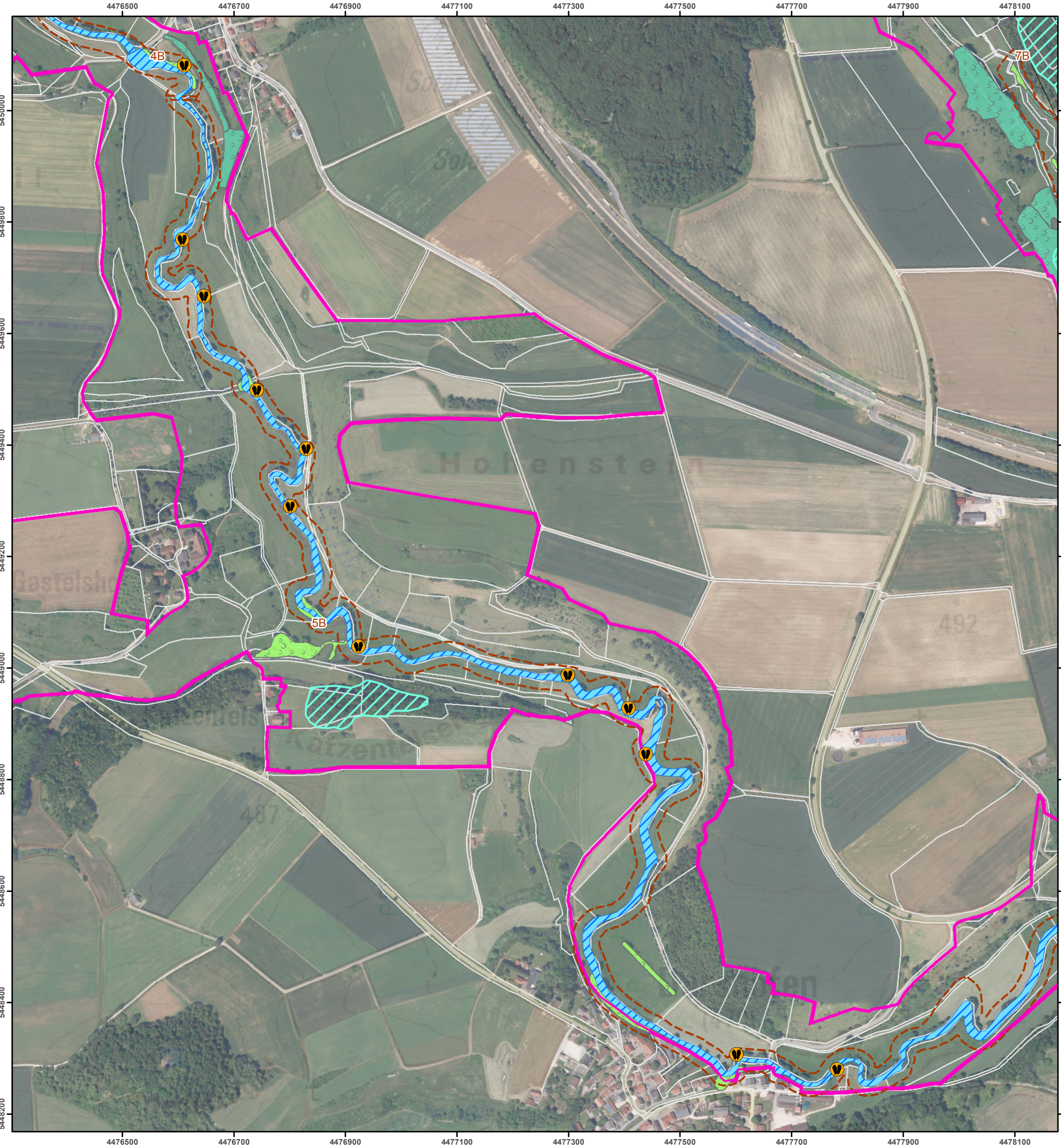
**Bearbeiter:**  
Amt für Ernährung, Landwirtschaft und Forsten Amberg-Neumarkt i.d.Opf.  
Fachstelle Waldnaturschutz Oberpfalz  
Regierung der Oberpfalz

Planungsbüro: ÖKON - Gesellschaft für Landschaftsökologie,  
Gewässerbiologie und Umweltplanung mbH, Kallmünz

Originalmaßstab: 1:5.000

0 50 100 150 200 Meter

Geobasisdaten:  
Bayerische Vermessungsverwaltung ([www.geodaten.bayern.de](http://www.geodaten.bayern.de))  
Fachdaten:  
Bayerische Forstverwaltung ([www.forst.bayern.de](http://www.forst.bayern.de))  
Bayerisches Landesamt für Umwelt ([ifu.bayern.de](http://ifu.bayern.de))



FFH-Gebietsgrenze (Feinabgrenzung auf Basis 1:5.000)    Vogelschutzgebietsgrenze

**Arten (Anhang II FFH-RL, im Standarddatenbogen genannt)**

- 1337, Biber, Castor fiber (B)**
- Biberbau, bewohnt
  - Biberbauwerk mit unklarer Nutzung
  - besetztes Revier des Bibers (Ifd. Nr. und Bewertung je Revier siehe Label im Plan)
  - optimale Winterärsung für den Biber (Weiden, Pappeln)
  - suboptimale Winterärsung für den Biber (sonstige Laubhölzer)

- 1163, Groppe, Cottus gobio (B)**
- Habitat (Schwarze Laber und Bachmühlbach)

- 1061, Dunkler Wiesenknopf-Ameisenbläuling, Maculinea nausithous (C)**
- Habitate bei Deuring und Beratzhausen (Ifd. Nr. und Bewertung je Habitatfläche siehe Label im Plan)

- 1324, Großes Mausohr, Myotis myotis (B)**
- Winterquartier
  - Jagdhabitat

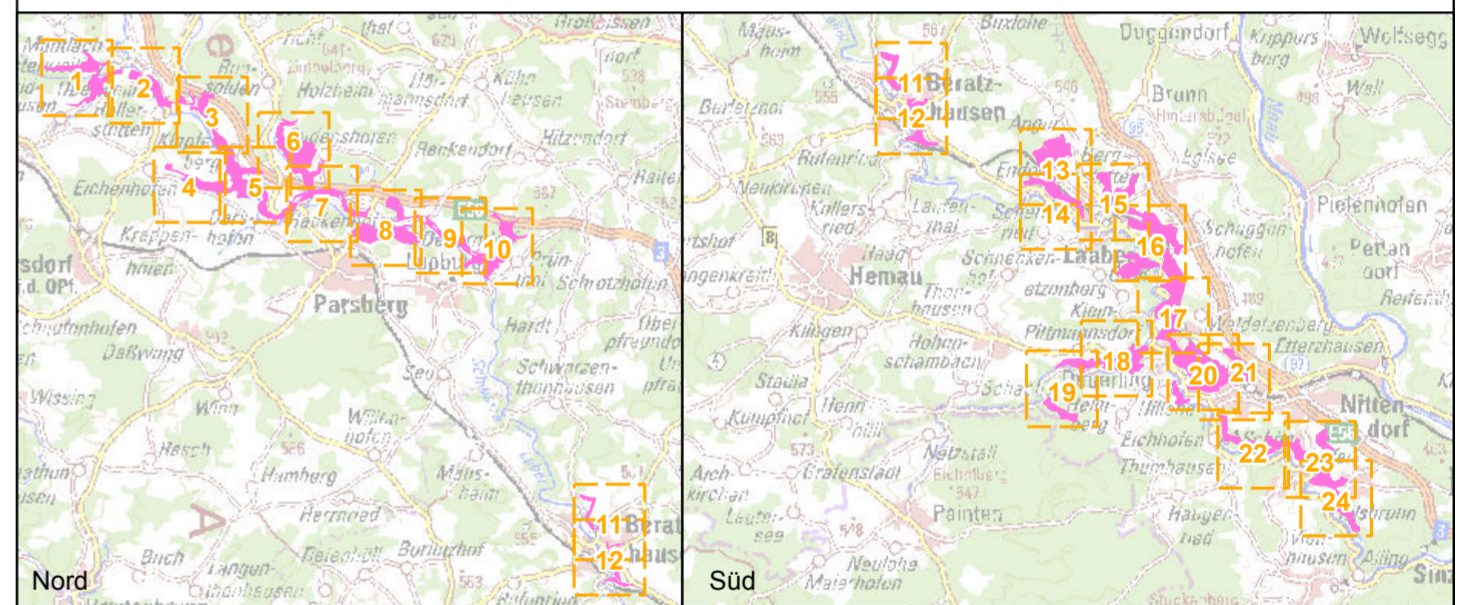
**Arten (Anhang II FFH-RL, nicht im Standarddatenbogen genannt)**

- 1032, Bachmuschel, Unio crassus (C)**
- Bachmuscheln, lebend (Ifd. Nr. je Fundpunkt siehe Label im Plan)
  - Schalenfunde
  - Potentielles Habitat (Laber, Restpopulation bei Haumühle)

**Zusatzinformationen**

- Flurstücksgrenze

Die Bewertung der Arten wird in Klammern angegeben. Arten, die nicht im Standarddatenbogen aufgeführt sind, sind in der Regel nicht flächig erfasst worden (hier mit Ausnahme der Bachmuschel). Eine Bewertung für die nicht im Standarddatenbogen genannten Schutzgüter in der Zuständigkeit der Forstverwaltung ist nicht vorgesehen. Kurzdefinition der Erhaltungszustände sind: A = sehr gut, B = gut und C = mittel bis schlecht.



**Managementplanung  
FFH-Gebiet 6836-371  
Schwarze Laber**



**Karte 2.2 - Bestand und Bewertung**

**Arten (Anhang II FFH-RL)**

**Blatt:**  
5 von 24 (die Blätter 4, 11, 14 und 15 sind leer)

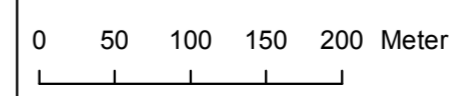
**Kartenfertigung:**  
13.12.2021

**Bearbeiter:**  
Amt für Ernährung, Landwirtschaft und Forsten Amberg-Neumarkt i.d.Opf.  
Fachstelle Waldnaturschutz Oberpfalz  
Regierung der Oberpfalz

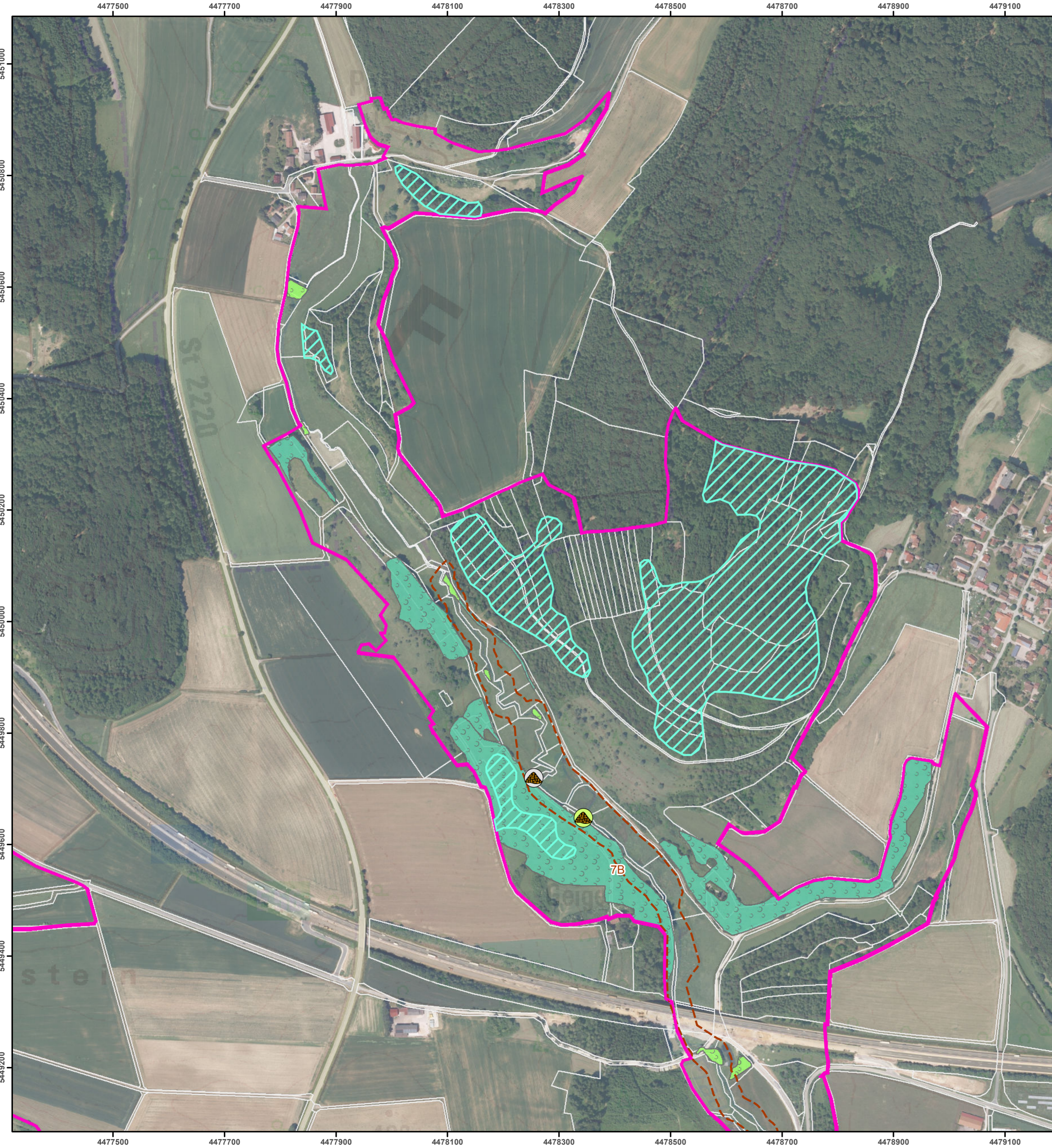


Planungsbüro: ÖKON - Gesellschaft für Landschaftsökologie,  
Gewässerbilogie und Umweltplanung mbH, Kallmünz

Originalmaßstab: 1:5.000



Geobasisdaten:  
Bayerische Vermessungsverwaltung (www.geodaten.bayern.de)  
Fachdaten:  
Bayerische Forstverwaltung (www.forst.bayern.de)  
Bayerisches Landesamt für Umwelt (lfu.bayern.de)



FFH-Gebietsgrenze (Feinabgrenzung auf Basis 1:5.000)    Vogelschutzgebietsgrenze

**Arten (Anhang II FFH-RL, im Standarddatenbogen genannt)**

- 1337, Biber, *Castor fiber* (B)**
- Biberbau, bewohnt
  - Biberbauwerk mit unklarer Nutzung
  - besetztes Revier des Bibers (Ifd. Nr. und Bewertung je Revier siehe Label im Plan)
  - optimale Winterärsung für den Biber (Weiden, Pappeln)
  - suboptimale Winterärsung für den Biber (sonstige Laubhölzer)

- 1163, Groppe, *Cottus gobio* (B)**
- Habitat (Schwarze Laber und Bachmühlbach)

- 1061, Dunkler Wiesenknopf-Ameisenbläuling, *Maculinea nausithous* (C)**
- Habitate bei Deuring und Beratzhausen (Ifd. Nr. und Bewertung je Habitatfläche siehe Label im Plan)

- 1324, Großes Mausohr, *Myotis myotis* (B)**
- Winterquartier
  - Jagdhabitat

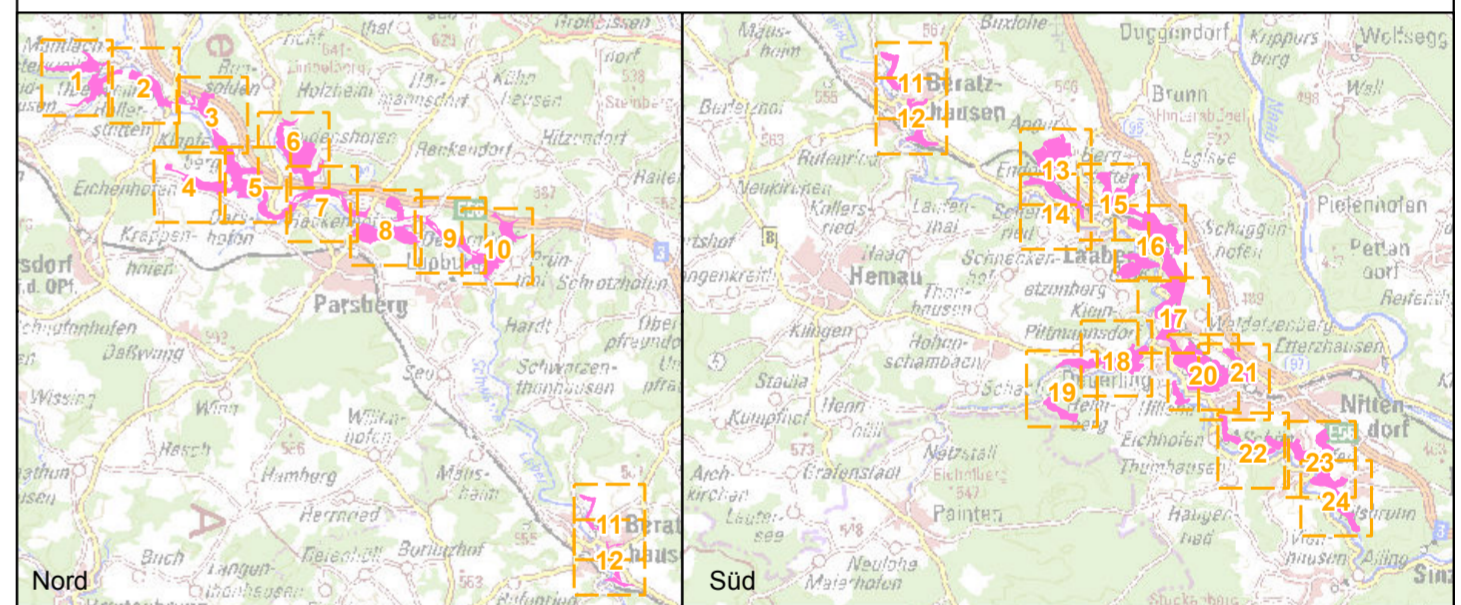
**Arten (Anhang II FFH-RL, nicht im Standarddatenbogen genannt)**

- 1032, Bachmuschel, *Unio crassus* (C)**
- Bachmuscheln, lebend (Ifd. Nr. je Fundpunkt siehe Label im Plan)
  - Schalenfunde
  - Potentielles Habitat (Laber, Restpopulation bei Haumühle)

**Zusatzinformationen**

- Flurstücksgrenze

Die Bewertung der Arten wird in Klammern angegeben. Arten, die nicht im Standarddatenbogen aufgeführt sind, sind in der Regel nicht flächig erfasst worden (hier mit Ausnahme der Bachmuschel). Eine Bewertung für die nicht im Standarddatenbogen genannten Schutzgüter in der Zuständigkeit der Forstverwaltung ist nicht vorgesehen. Kurzdefinition der Erhaltungszustände sind: A = sehr gut, B = gut und C = mittel bis schlecht.



**Managementplanung  
FFH-Gebiet 6836-371  
Schwarze Laaber**



**Karte 2.2 - Bestand und Bewertung  
Arten (Anhang II FFH-RL)**

**Blatt:**  
6 von 24 (die Blätter 4, 11, 14 und 15 sind leer)


**Kartenfertigung:**  
13.12.2021

**Bearbeiter:**  
Amt für Ernährung, Landwirtschaft und Forsten Amberg-Neumarkt i.d.Opf.  
Fachstelle Waldnaturschutz Oberpfalz  
Regierung der Oberpfalz

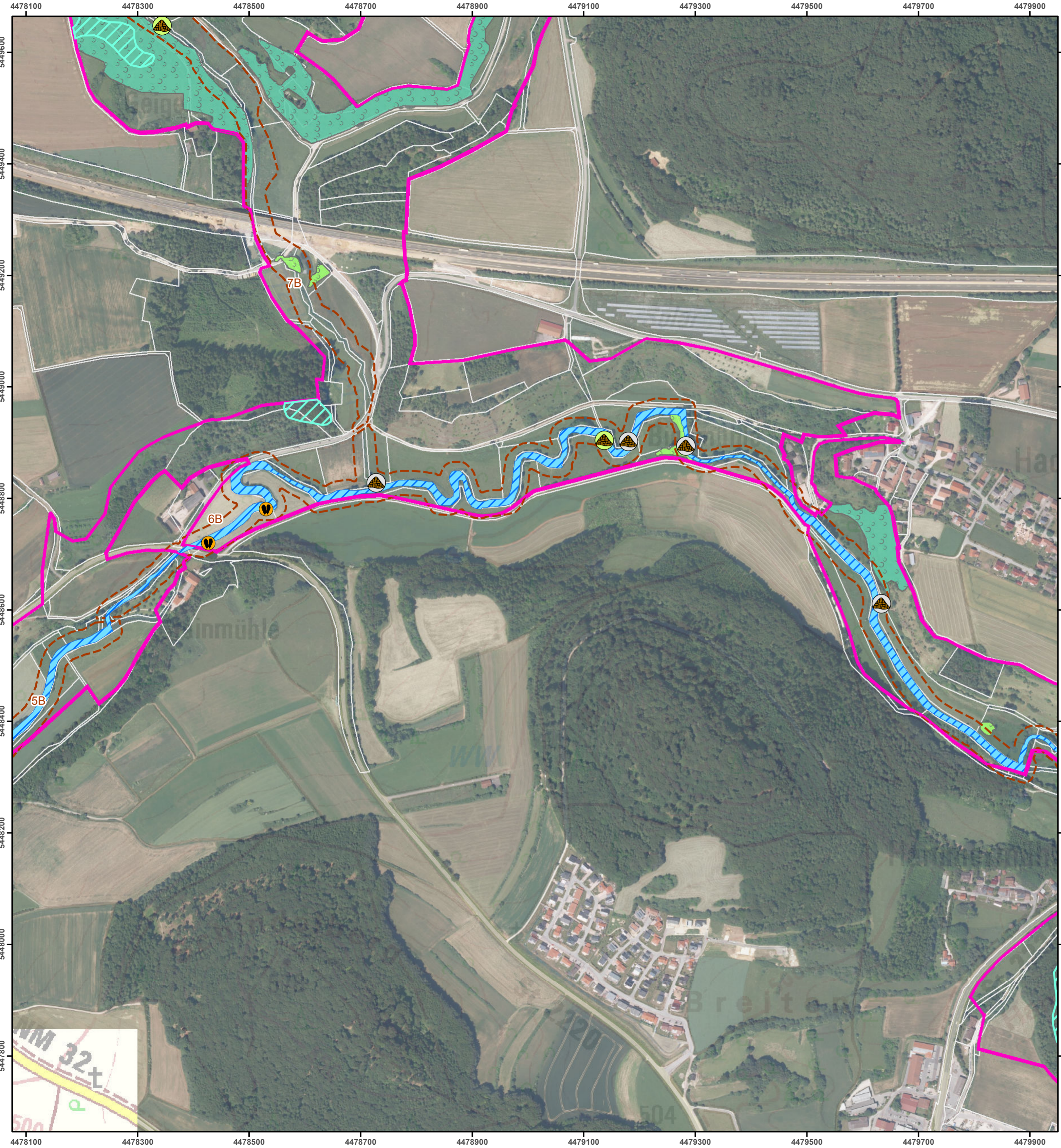


Planungsbüro: ÖKON - Gesellschaft für Landschaftsökologie,  
Gewässerbiologie und Umweltplanung mbH, Kallmünz

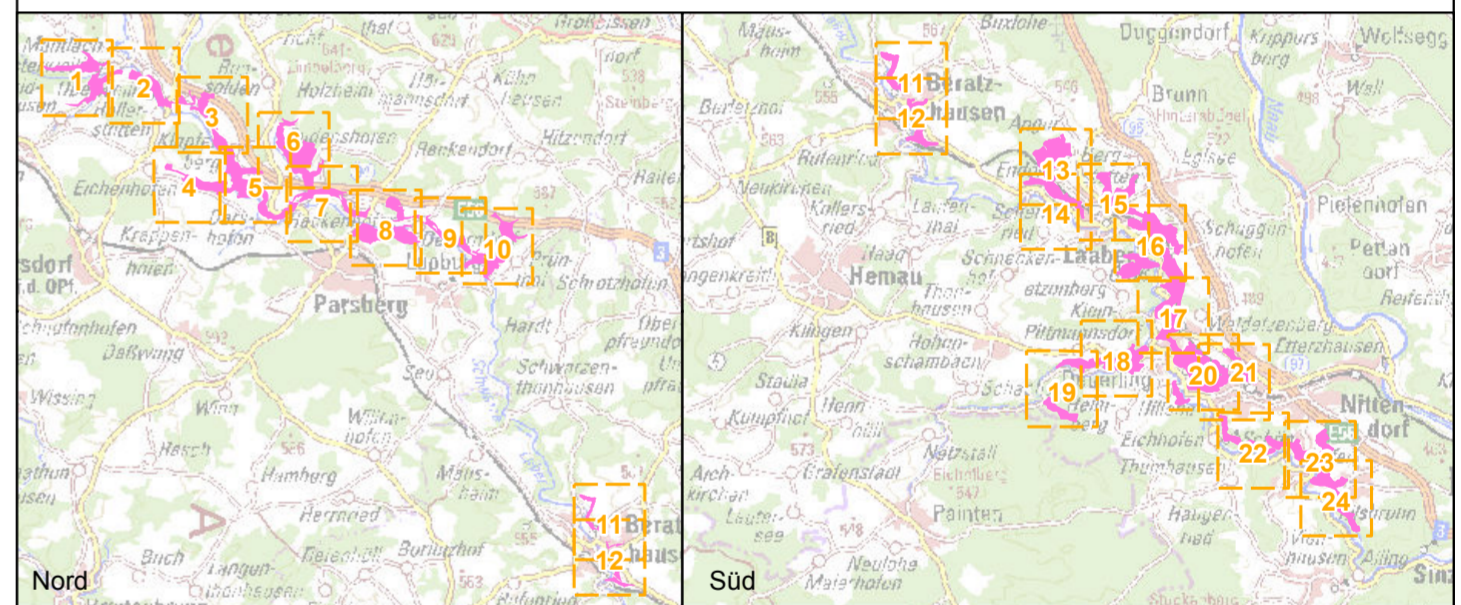
Originalmaßstab: 1:5.000



Geobasisdaten:  
Bayerische Vermessungsverwaltung ([www.geodaten.bayern.de](http://www.geodaten.bayern.de))  
Fachdaten:  
Bayerische Forstverwaltung ([www.forst.bayern.de](http://www.forst.bayern.de))  
Bayerisches Landesamt für Umwelt ([lfu.bayern.de](http://lfu.bayern.de))



- FFH-Gebietsgrenze (Feinabgrenzung auf Basis 1:5.000)
  - Vogelschutzgebietsgrenze
- Arten (Anhang II FFH-RL, im Standarddatenbogen genannt)**
- 1337, Biber, *Castor fiber* (B)**
    - Biberbau, bewohnt
    - Biberbauwerk mit unklarer Nutzung
    - besetztes Revier des Bibers (Ifd. Nr. und Bewertung je Revier siehe Label im Plan)
    - optimale Winteräsung für den Biber (Weiden, Pappeln)
    - suboptimale Winteräsung für den Biber (sonstige Laubhölzer)
  - 1163, Groppe, *Cottus gobio* (B)**
    - Habitat (Schwarze Laaber und Bachmühlbach)
  - 1061, Dunkler Wiesenknopf-Ameisenbläuling, *Maculinea nausithous* (C)**
    - Habitate bei Deuring und Beratzhausen (Ifd. Nr. und Bewertung je Habitatfläche siehe Label im Plan)
  - 1324, Großes Mausohr, *Myotis myotis* (B)**
    - Winterquartier
    - Jagdhabitat
- Arten (Anhang II FFH-RL, nicht im Standarddatenbogen genannt)**
- 1032, Bachmuschel, *Unio crassus* (C)**
    - Bachmuscheln, lebend (Ifd. Nr. je Fundpunkt siehe Label im Plan)
    - Schalenfunde
    - Potentielles Habitat (Laaber, Restpopulation bei Haumühle)
- Zusatzinformationen**
- Flurstücksgrenze
- Die Bewertung der Arten wird in Klammern angegeben. Arten, die nicht im Standarddatenbogen aufgeführt sind, sind in der Regel nicht flächig erfasst worden (hier mit Ausnahme der Bachmuschel). Eine Bewertung für die nicht im Standarddatenbogen genannten Schutzgüter in der Zuständigkeit der Forstverwaltung ist nicht vorgesehen. Kurzdefinition der Erhaltungszustände sind: A = sehr gut, B = gut und C = mittel bis schlecht.



**Managementplanung**  
**FFH-Gebiet 6836-371**  
**Schwarze Laaber**

**Karte 2.2 - Bestand und Bewertung**  
**Arten (Anhang II FFH-RL)**

<b>Blatt:</b> 7 von 24 (die Blätter 4, 11, 14 und 15 sind leer)	<b>Kartenfertigung:</b> 13.12.2021
--------------------------------------------------------------------	---------------------------------------

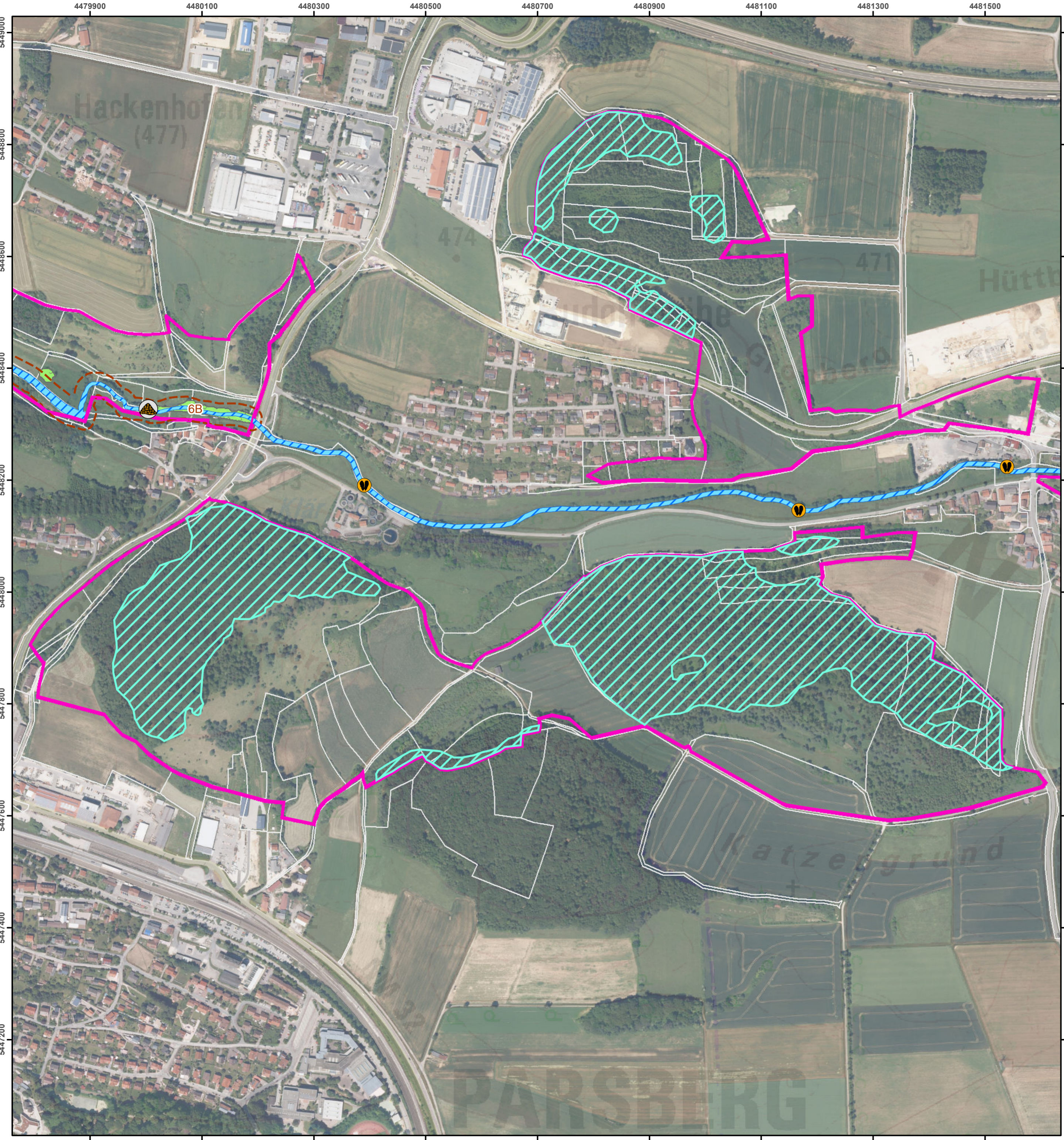
**Bearbeiter:**  
 Amt für Ernährung, Landwirtschaft und Forsten Amberg-Neumarkt i.d.Opf.  
 Fachstelle Waldnaturschutz Oberpfalz  
 Regierung der Oberpfalz

Planungsbüro: ÖKON - Gesellschaft für Landschaftsökologie,  
 Gewässerbilogie und Umweltplanung mbH, Kallmünz

Originalmaßstab: 1:5.000

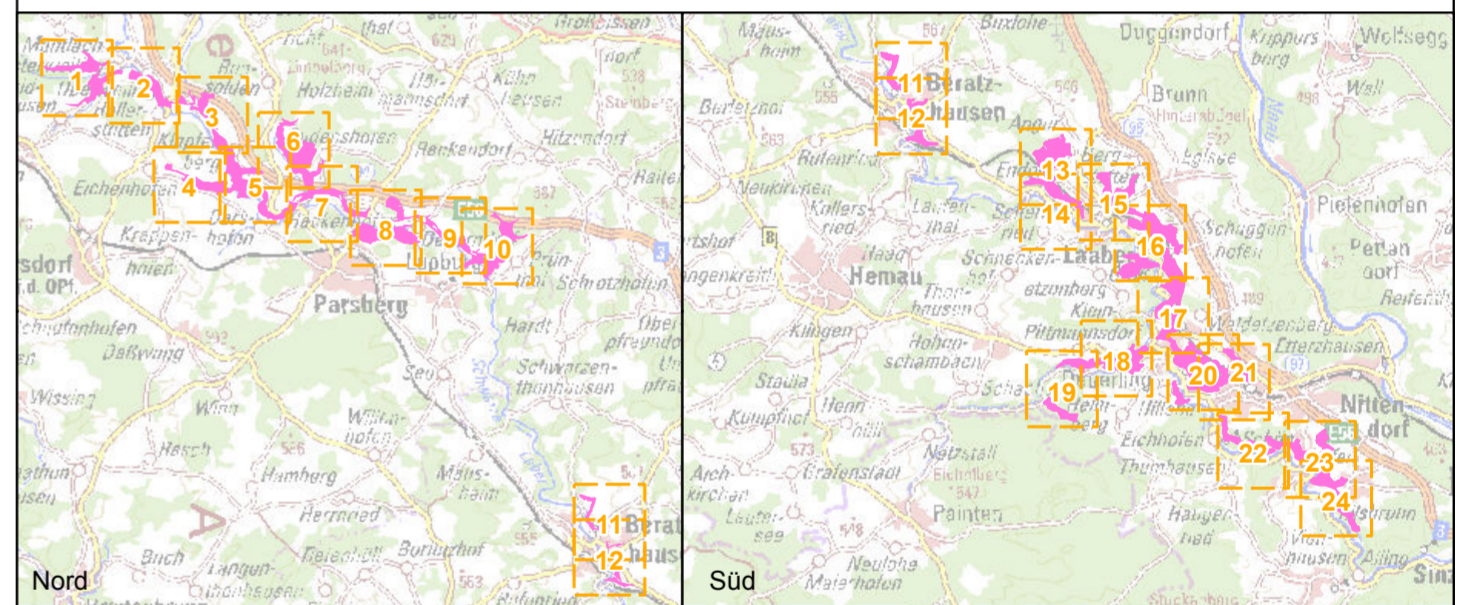
0 50 100 150 200 Meter

Geobasisdaten:  
 Bayerische Vermessungsverwaltung ([www.geodaten.bayern.de](http://www.geodaten.bayern.de))  
 Fachdaten:  
 Bayerische Forstverwaltung ([www.forst.bayern.de](http://www.forst.bayern.de))  
 Bayerisches Landesamt für Umwelt ([ifu.bayern.de](http://ifu.bayern.de))



- FFH-Gebietsgrenze (Feinabgrenzung auf Basis 1:5.000)
  - Vogelschutzgebietsgrenze
- Arten (Anhang II FFH-RL, im Standarddatenbogen genannt)**
- 1337, Biber, *Castor fiber* (B)**
    - Biberbau, bewohnt
    - Biberbauwerk mit unklarer Nutzung
    - besetztes Revier des Bibers (Ifd. Nr. und Bewertung je Revier siehe Label im Plan)
    - optimale Winterärsung für den Biber (Weiden, Pappeln)
    - suboptimale Winterärsung für den Biber (sonstige Laubhölzer)
  - 1163, Groppe, *Cottus gobio* (B)**
    - Habitat (Schwarze Laaber und Bachmühlbach)
  - 1061, Dunkler Wiesenknopf-Ameisenbläuling, *Maculinea nausithous* (C)**
    - Habitats bei Deuring und Beratzhausen (Ifd. Nr. und Bewertung je Habitatfläche siehe Label im Plan)
  - 1324, Großes Mausohr, *Myotis myotis* (B)**
    - Winterquartier
    - Jagdhabitat
- Arten (Anhang II FFH-RL, nicht im Standarddatenbogen genannt)**
- 1032, Bachmuschel, *Unio crassus* (C)**
    - Bachmuscheln, lebend (Ifd. Nr. je Fundpunkt siehe Label im Plan)
    - Schalenfunde
    - Potentielles Habitat (Laaber, Restpopulation bei Haumühle)
- Zusatzinformationen**
- Flurstücksgrenze

Die Bewertung der Arten wird in Klammern angegeben. Arten, die nicht im Standarddatenbogen aufgeführt sind, sind in der Regel nicht flächig erfasst worden (hier mit Ausnahme der Bachmuschel). Eine Bewertung für die nicht im Standarddatenbogen genannten Schutzgüter in der Zuständigkeit der Forstverwaltung ist nicht vorgesehen. Kurzdefinition der Erhaltungszustände sind: A = sehr gut, B = gut und C = mittel bis schlecht.



**Managementplanung  
FFH-Gebiet 6836-371  
Schwarze Laaber**

**Karte 2.2 - Bestand und Bewertung  
Arten (Anhang II FFH-RL)**

<b>Blatt:</b> 8 von 24 (die Blätter 4, 11, 14 und 15 sind leer)	<b>Kartenfertigung:</b> 13.12.2021
--------------------------------------------------------------------	---------------------------------------

**Bearbeiter:**  
Amt für Ernährung, Landwirtschaft und Forsten Amberg-Neumarkt i.d.Opf.  
Fachstelle Waldnaturschutz Oberpfalz  
Regierung der Oberpfalz

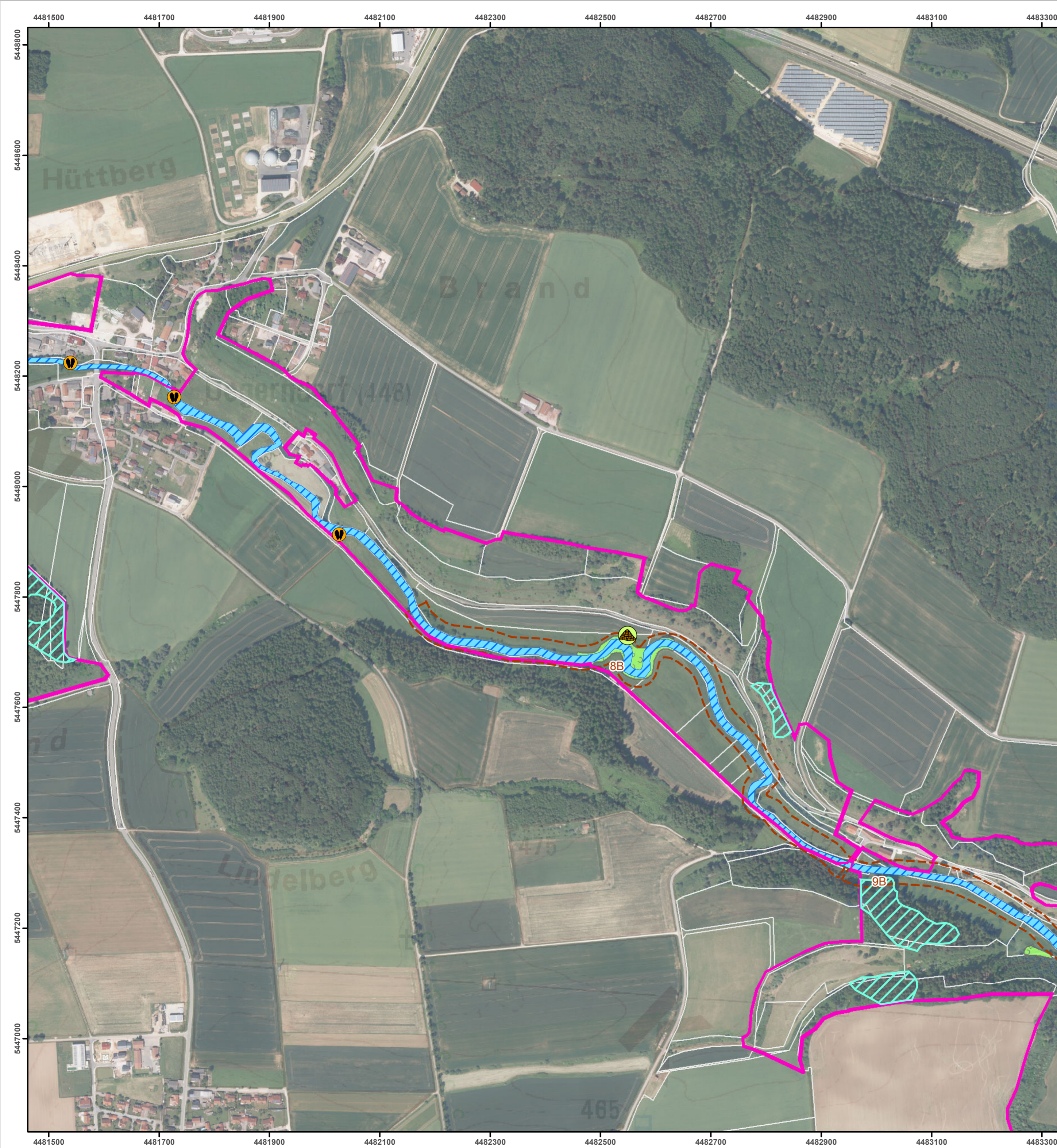
Planungsbüro: ÖKON - Gesellschaft für Landschaftsökologie,  
Gewässerbiologie und Umweltplanung mbH, Kallmünz

Originalmaßstab: 1:5.000

0 50 100 150 200 Meter

Geobasisdaten:  
Bayerische Vermessungsverwaltung ([www.geodaten.bayern.de](http://www.geodaten.bayern.de))  
Fachdaten:  
Bayerische Forstverwaltung ([www.forst.bayern.de](http://www.forst.bayern.de))  
Bayerisches Landesamt für Umwelt ([ifu.bayern.de](http://ifu.bayern.de))





**FFH-Gebietsgrenze (Feinabgrenzung auf Basis 1:5.000)**  **Vogelschutzgebietsgrenze**

**Arten (Anhang II FFH-RL, im Standarddatenbogen genannt)**

**1337, Biber, *Castor fiber* (B)**

- Biberbau, bewohnt
- Biberbauwerk mit unklarer Nutzung
- besetztes Revier des Bibers (Ifd. Nr. und Bewertung je Revier siehe Label im Plan)
- optimale Winterärsung für den Biber (Weiden, Pappeln)
- suboptimale Winterärsung für den Biber (sonstige Laubhölzer)

**1163, Groppe, *Cottus gobio* (B)**

- Habitat (Schwarze Laaber und Bachmühlbach)

**1061, Dunkler Wiesenknopf-Ameisenbläuling, *Maculinea nausithous* (C)**

- Habitate bei Deuring und Beratzhausen (Ifd. Nr. und Bewertung je Habitatfläche siehe Label im Plan)

**1324, Großes Mausohr, *Myotis myotis* (B)**

- Winterquartier
- Jagdhabitat

**Arten (Anhang II FFH-RL, nicht im Standarddatenbogen genannt)**

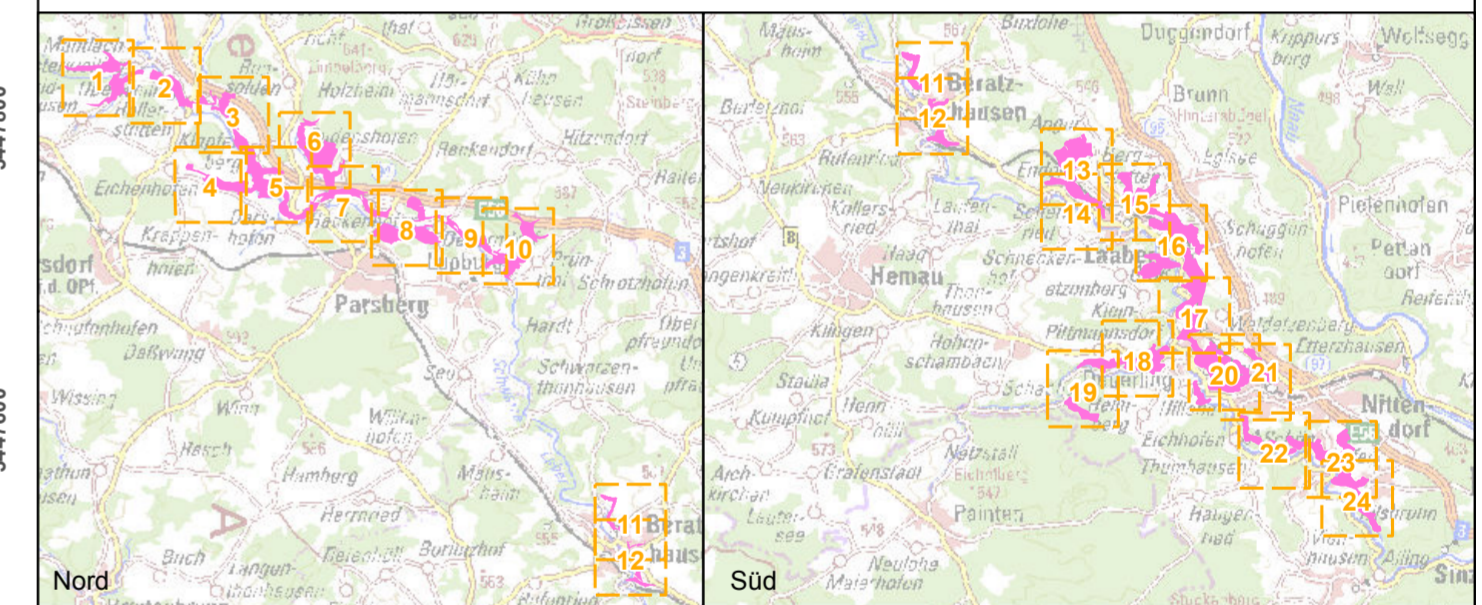
**1032, Bachmuschel, *Unio crassus* (C)**

- Bachmuscheln, lebend (Ifd. Nr. je Fundpunkt siehe Label im Plan)
- Schalenfunde
- Potentielles Habitat (Laaber, Restpopulation bei Haumühle)

**Zusatzinformationen**

- Flurstücksgrenze

Die Bewertung der Arten wird in Klammern angegeben. Arten, die nicht im Standarddatenbogen aufgeführt sind, sind in der Regel nicht flächig erfasst worden (hier mit Ausnahme der Bachmuschel). Eine Bewertung für die nicht im Standarddatenbogen genannten Schutzgüter in der Zuständigkeit der Forstverwaltung ist nicht vorgesehen. Kurzdefinition der Erhaltungszustände sind: A = sehr gut, B = gut und C = mittel bis schlecht.



**Managementplanung**  
**FFH-Gebiet 6836-371**  
**Schwarze Laaber**

**Karte 2.2 - Bestand und Bewertung**  
**Arten (Anhang II FFH-RL)**

<b>Blatt:</b> 9 von 24 (die Blätter 4, 11, 14 und 15 sind leer)	<b>Kartenfertigung:</b> 13.12.2021
--------------------------------------------------------------------	---------------------------------------

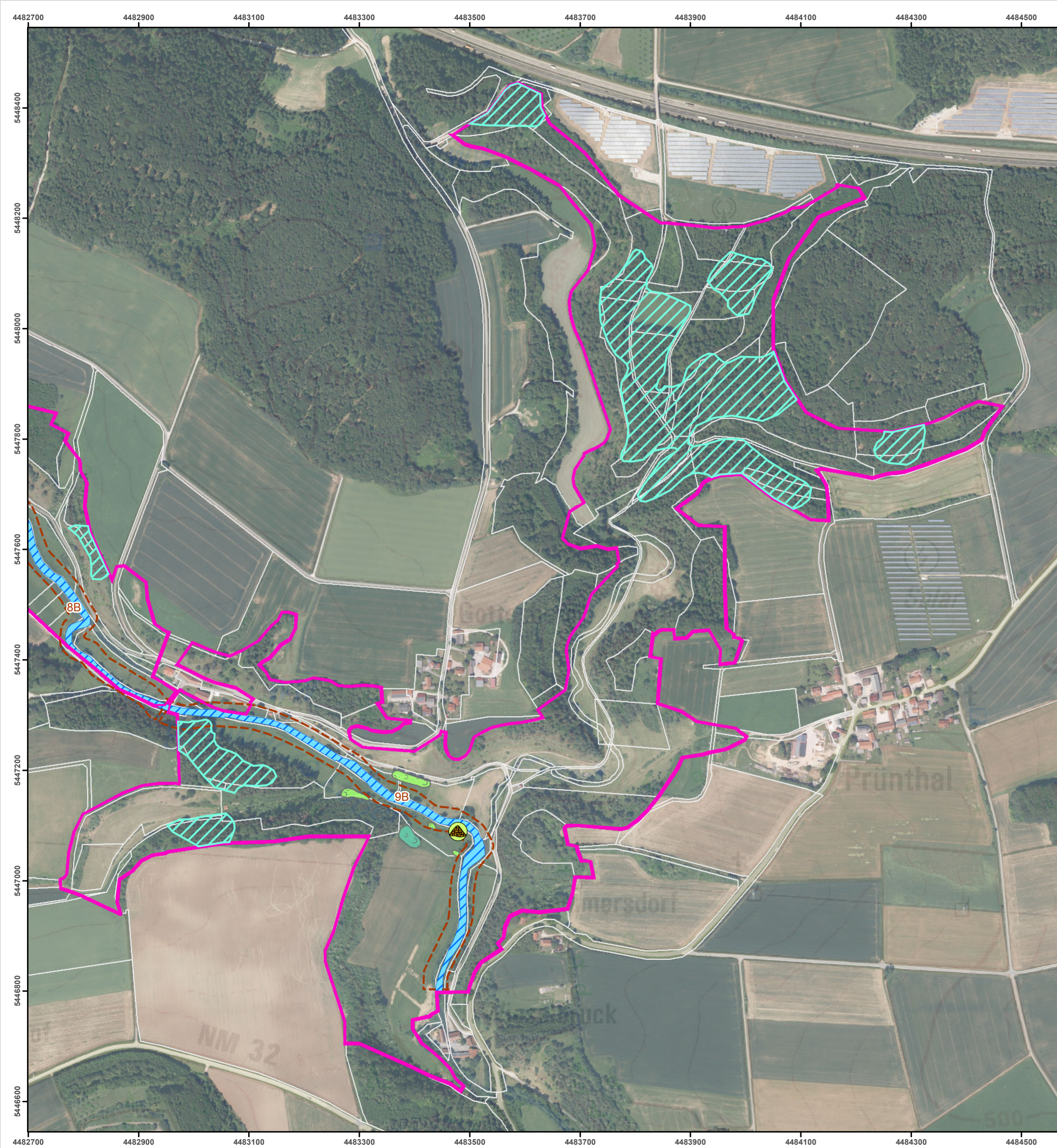
**Bearbeiter:**  
 Amt für Ernährung, Landwirtschaft und Forsten Amberg-Neumarkt i.d.Opf.  
 Fachstelle Waldnaturschutz Oberpfalz  
 Regierung der Oberpfalz

Planungsbüro: ÖKON - Gesellschaft für Landschaftsökologie,  
 Gewässerbiologie und Umweltplanung mbH, Kallmünz

Originalmaßstab: 1:5.000

0 50 100 150 200 Meter

Geobasisdaten:  
 Bayerische Vermessungsverwaltung ([www.geodaten.bayern.de](http://www.geodaten.bayern.de))  
 Fachdaten:  
 Bayerische Forstverwaltung ([www.forst.bayern.de](http://www.forst.bayern.de))  
 Bayerisches Landesamt für Umwelt ([ifu.bayern.de](http://ifu.bayern.de))



**FFH-Gebietsgrenze (Feinabgrenzung auf Basis 1:5.000)** **Vogelschutzgebietsgrenze**

**Arten (Anhang II FFH-RL, im Standarddatenbogen genannt)**

**1337, Biber, Castor fiber (B)**

- Biberbau, bewohnt
- Biberbauwerk mit unklarer Nutzung
- besetztes Revier des Bibers (Ifd. Nr. und Bewertung je Revier siehe Label im Plan)
- optimale Winterärsung für den Biber (Weiden, Pappeln)
- suboptimale Winterärsung für den Biber (sonstige Laubhölzer)

**1163, Groppe, Cottus gobio (B)**

- Habitat (Schwarze Laber und Bachmühlbach)

**1061, Dunkler Wiesenknopf-Ameisenbläuling, Maculinea nausithous (C)**

- Habitats bei Deuring und Beratzhausen (Ifd. Nr. und Bewertung je Habitatfläche siehe Label im Plan)

**1324, Großes Mausohr, Myotis myotis (B)**

- Winterquartier
- Jagdhabitat

**Arten (Anhang II FFH-RL, nicht im Standarddatenbogen genannt)**

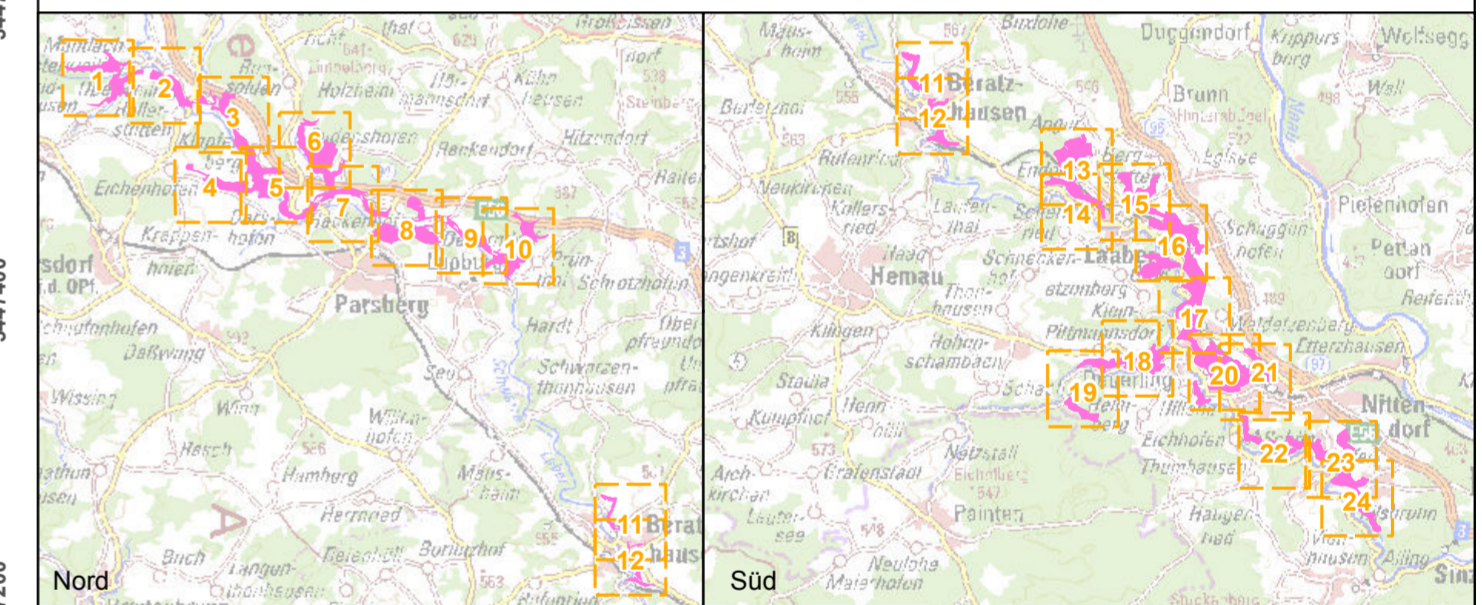
**1032, Bachmuschel, Unio crassus (C)**

- Bachmuscheln, lebend (Ifd. Nr. je Fundpunkt siehe Label im Plan)
- Schalenfunde
- Potentiell Habitat (Laaber, Restpopulation bei Haumühle)

**Zusatzinformationen**

- Flurstücksgrenze

Die Bewertung der Arten wird in Klammern angegeben. Arten, die nicht im Standarddatenbogen aufgeführt sind, sind in der Regel nicht flächig erfasst worden (hier mit Ausnahme der Bachmuschel). Eine Bewertung für die nicht im Standarddatenbogen genannten Schutzgüter in der Zuständigkeit der Forstverwaltung ist nicht vorgesehen. Kurzdefinition der Erhaltungszustände sind: A = sehr gut, B = gut und C = mittel bis schlecht.




**Managementplanung**  
**FFH-Gebiet 6836-371**  
**Schwarze Laaber**




**Karte 2.2 - Bestand und Bewertung**  
**Arten (Anhang II FFH-RL)**

<b>Blatt:</b> 10 von 24 (die Blätter 4, 11, 14 und 15 sind leer)	<b>Kartenfertigung:</b> 13.12.2021
---------------------------------------------------------------------	---------------------------------------

**Bearbeiter:**  
 Amt für Ernährung, Landwirtschaft und Forsten Amberg-Neumarkt i.d.Opf.  
 Fachstelle Waldnaturschutz Oberpfalz  
 Regierung der Oberpfalz



Planungsbüro: ÖKON - Gesellschaft für Landschaftsökologie,  
 Gewässerbiologie und Umweltplanung mbH, Kallmünz

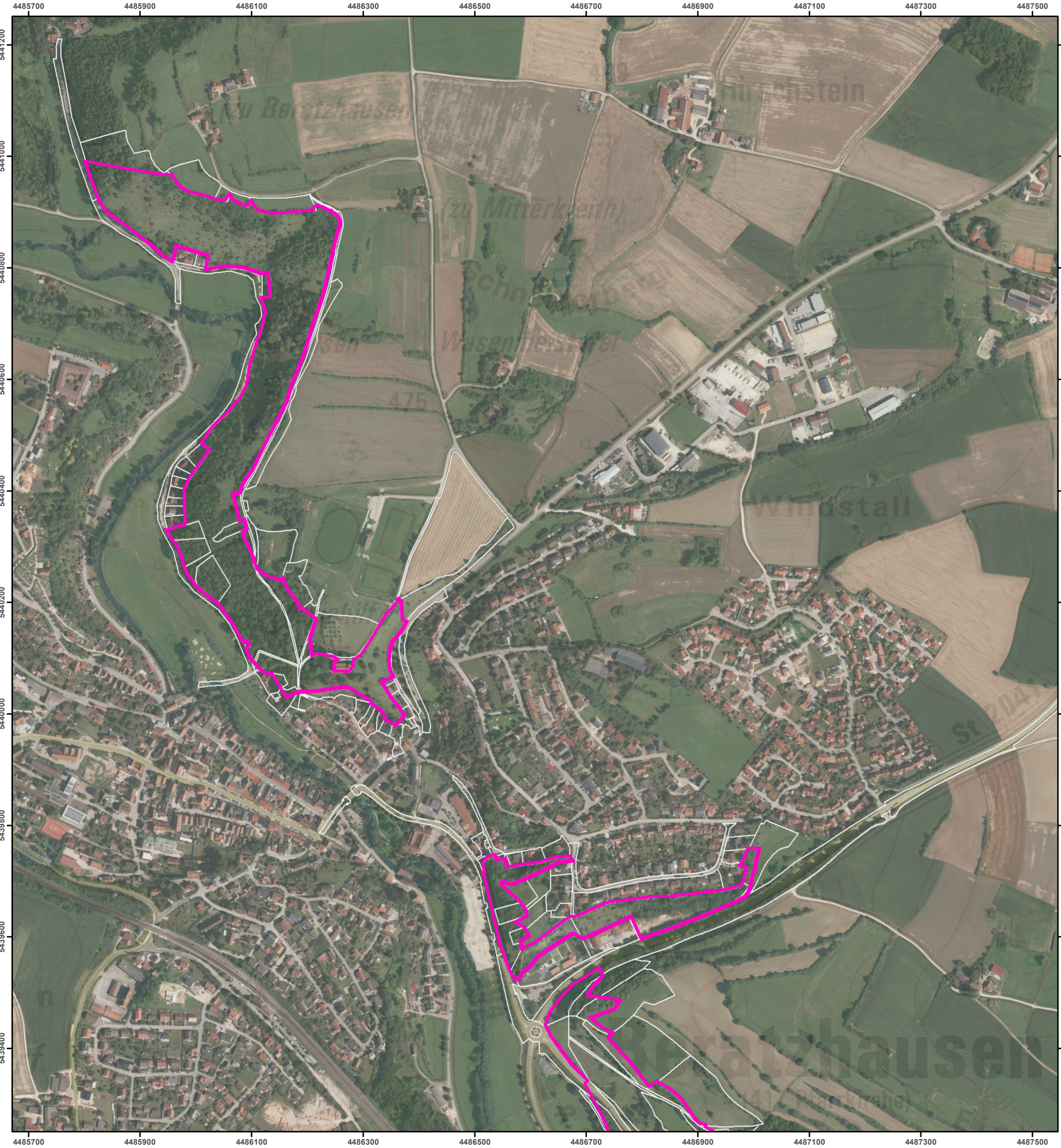


Originalmaßstab: 1:5.000

0 50 100 150 200 Meter



Geobasisdaten:  
 Bayerische Vermessungsverwaltung (www.geodaten.bayern.de)  
 Fachdaten:  
 Bayerische Forstverwaltung (www.forst.bayern.de)  
 Bayerisches Landesamt für Umwelt (lfu.bayern.de)



**FFH-Gebietsgrenze (Feinabgrenzung auf Basis 1:5.000)**  **Vogelschutzgebietsgrenze**

**Arten (Anhang II FFH-RL, im Standarddatenbogen genannt)**

**1337, Biber, *Castor fiber* (B)**

- Biberbau, bewohnt
- Biberbauwerk mit unklarer Nutzung
- besetztes Revier des Biber (Ifd. Nr. und Bewertung je Revier siehe Label im Plan)
- optimale Winteräsung für den Biber (Weiden, Pappeln)
- suboptimale Winteräsung für den Biber (sonstige Laubhölzer)

**1163, Groppe, *Cottus gobio* (B)**

- Habitat (Schwarze Laaber und Bachmühlbach)

**1061, Dunkler Wiesenknopf-Ameisenbläuling, *Maculinea nausithous* (C)**

- Habitate bei Deuring und Beratzhausen (Ifd. Nr. und Bewertung je Habitatfläche siehe Label im Plan)

**1324, Großes Mausohr, *Myotis myotis* (B)**

- Winterquartier
- Jagdhabitat

**Arten (Anhang II FFH-RL, nicht im Standarddatenbogen genannt)**

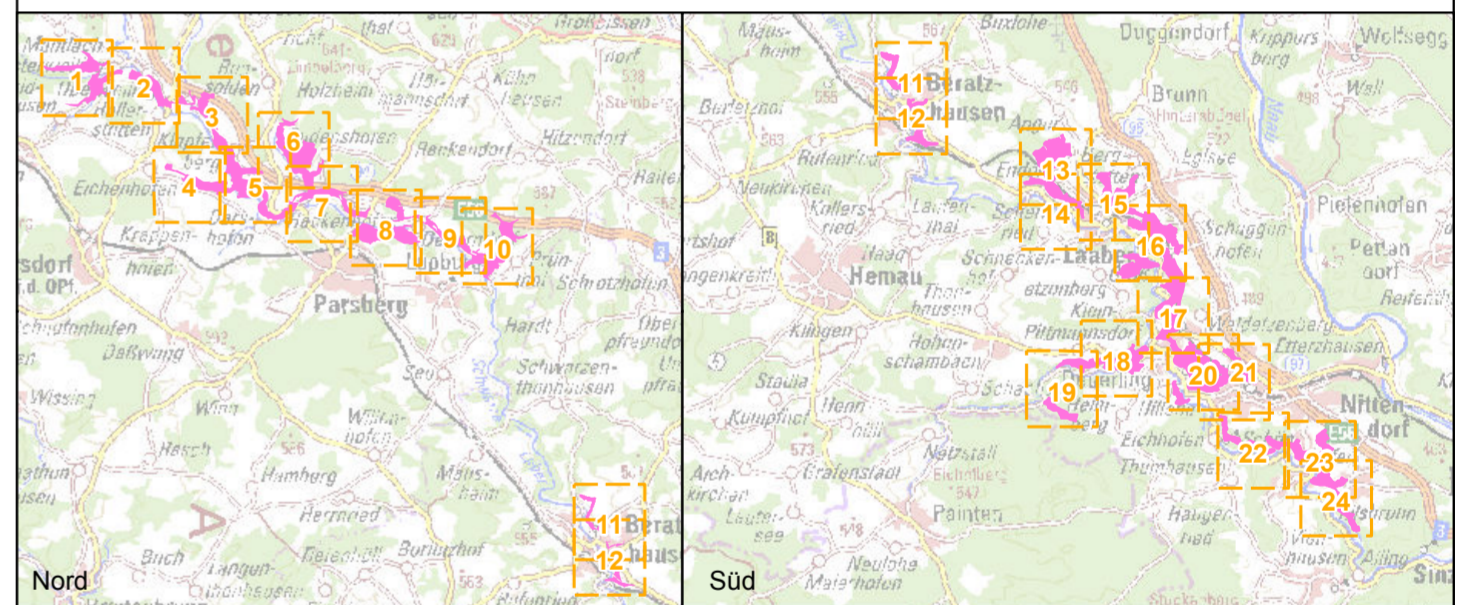
**1032, Bachmuschel, *Unio crassus* (C)**

- Bachmuscheln, lebend (Ifd. Nr. je Fundpunkt siehe Label im Plan)
- Schalenfunde
- Potentielles Habitat (Laaber, Restpopulation bei Haumühle)

**Zusatzinformationen**

- Flurstücksgrenze

Die Bewertung der Arten wird in Klammern angegeben. Arten, die nicht im Standarddatenbogen aufgeführt sind, sind in der Regel nicht flächig erfasst worden (hier mit Ausnahme der Bachmuschel). Eine Bewertung für die nicht im Standarddatenbogen genannten Schutzgüter in der Zuständigkeit der Forstverwaltung ist nicht vorgesehen. Kurzdefinition der Erhaltungszustände sind: A = sehr gut, B = gut und C = mittel bis schlecht.



**Managementplanung**  
**FFH-Gebiet 6836-371**  
**Schwarze Laaber**

**Karte 2.2 - Bestand und Bewertung**  
**Arten (Anhang II FFH-RL)**

<b>Blatt:</b> 11 von 24 (die Blätter 4, 11, 14 und 15 sind leer)	<b>Kartenfertigung:</b> 13.12.2021
---------------------------------------------------------------------	---------------------------------------

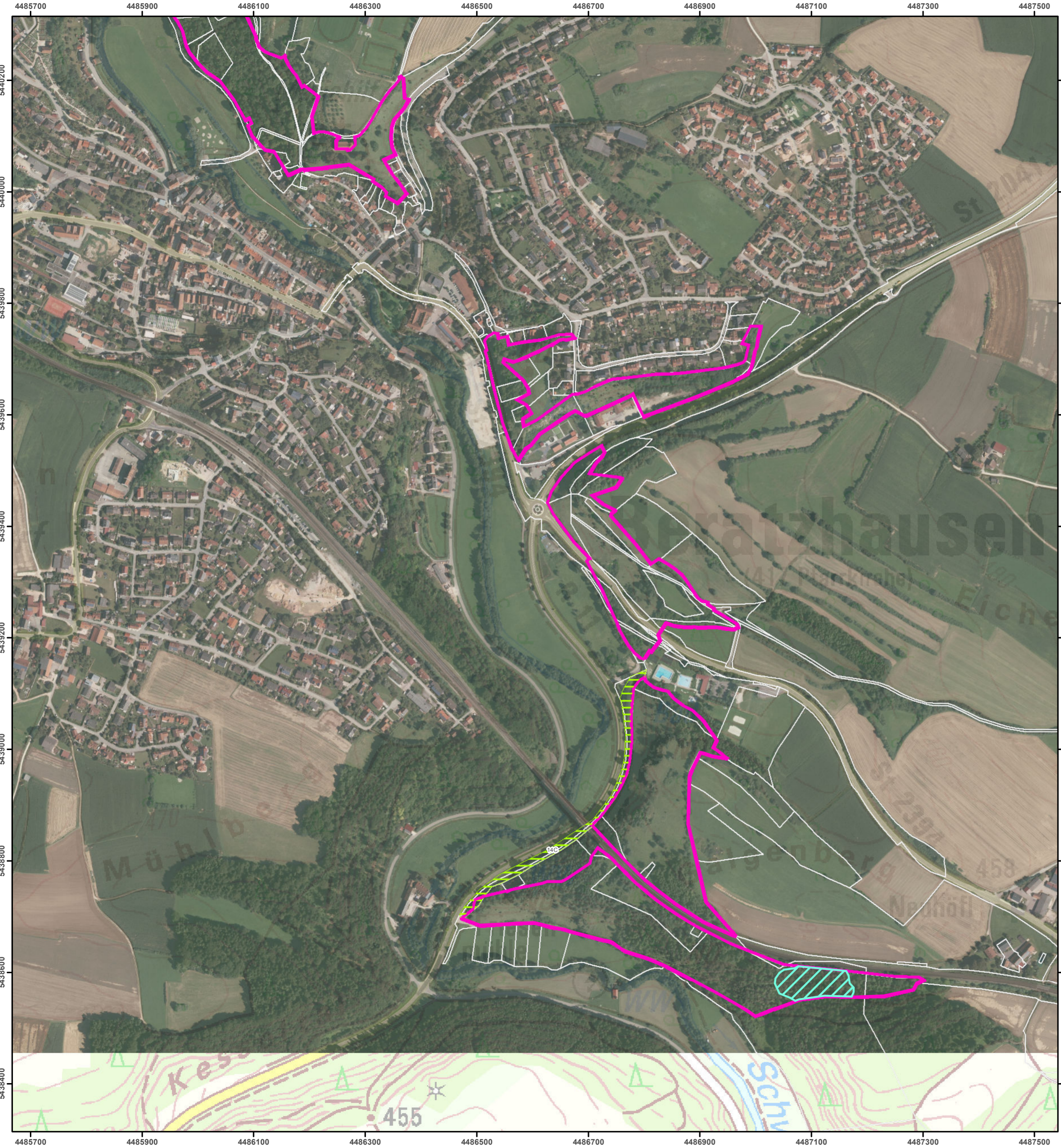
**Bearbeiter:**  
 Amt für Ernährung, Landwirtschaft und Forsten Amberg-Neumarkt i.d.Opf.  
 Fachstelle Waldnaturschutz Oberpfalz  
 Regierung der Oberpfalz

Planungsbüro: ÖKON - Gesellschaft für Landschaftsökologie,  
 Gewässerbiologie und Umweltplanung mbH, Kallmünz

Originalmaßstab: 1:5.000

0 50 100 150 200 Meter

Geobasisdaten:  
 Bayerische Vermessungsverwaltung ([www.geodaten.bayern.de](http://www.geodaten.bayern.de))  
 Fachdaten:  
 Bayerische Forstverwaltung ([www.forst.bayern.de](http://www.forst.bayern.de))  
 Bayerisches Landesamt für Umwelt ([ifu.bayern.de](http://ifu.bayern.de))



**FFH-Gebietsgrenze (Feinabgrenzung auf Basis 1:5.000)**  **Vogelschutzgebietsgrenze**

**Arten (Anhang II FFH-RL, im Standarddatenbogen genannt)**

**1337, Biber, *Castor fiber* (B)**

- Biberbau, bewohnt
- Biberbauwerk mit unklarer Nutzung
- besetztes Revier des Bibers (Ifd. Nr. und Bewertung je Revier siehe Label im Plan)
- optimale Winteräsung für den Biber (Weiden, Pappeln)
- suboptimale Winteräsung für den Biber (sonstige Laubhölzer)

**1163, Groppe, *Cottus gobio* (B)**

- Habitat (Schwarze Laaber und Bachmühlbach)

**1061, Dunkler Wiesenknopf-Ameisenbläuling, *Maculinea nausithous* (C)**

- Habitate bei Deuring und Beratzhausen (Ifd. Nr. und Bewertung je Habitatfläche siehe Label im Plan)

**1324, Großes Mausohr, *Myotis myotis* (B)**

- Winterquartier
- Jagdhabitat

**Arten (Anhang II FFH-RL, nicht im Standarddatenbogen genannt)**

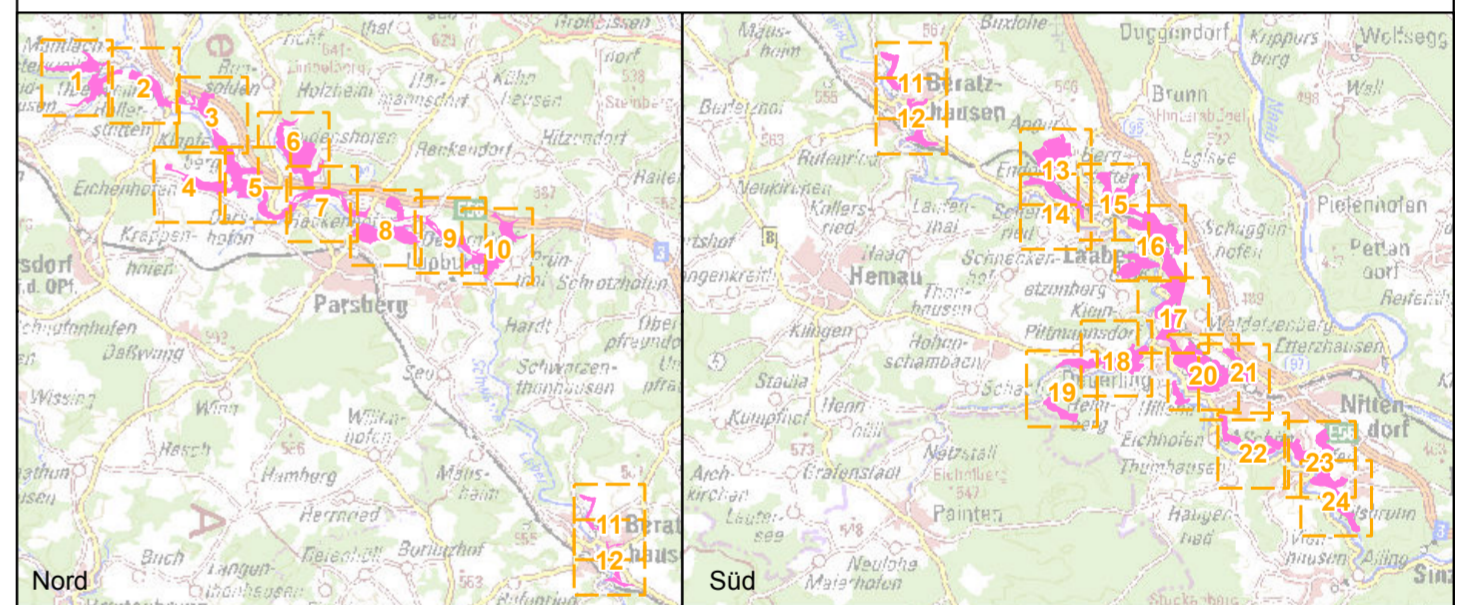
**1032, Bachmuschel, *Unio crassus* (C)**

- Bachmuscheln, lebend (Ifd. Nr. je Fundpunkt siehe Label im Plan)
- Schalenfunde
- Potentielles Habitat (Laaber, Restpopulation bei Haumühle)

**Zusatzinformationen**

- Flurstücksgrenze

Die Bewertung der Arten wird in Klammern angegeben. Arten, die nicht im Standarddatenbogen aufgeführt sind, sind in der Regel nicht flächig erfasst worden (hier mit Ausnahme der Bachmuschel). Eine Bewertung für die nicht im Standarddatenbogen genannten Schutzgüter in der Zuständigkeit der Forstverwaltung ist nicht vorgesehen. Kurzdefinition der Erhaltungszustände sind: A = sehr gut, B = gut und C = mittel bis schlecht.



**Managementplanung**  
**FFH-Gebiet 6836-371**  
**Schwarze Laaber**

**Karte 2.2 - Bestand und Bewertung**  
**Arten (Anhang II FFH-RL)**

<b>Blatt:</b> 12 von 24 (die Blätter 4, 11, 14 und 15 sind leer)	<b>Kartenfertigung:</b> 13.12.2021
---------------------------------------------------------------------	---------------------------------------

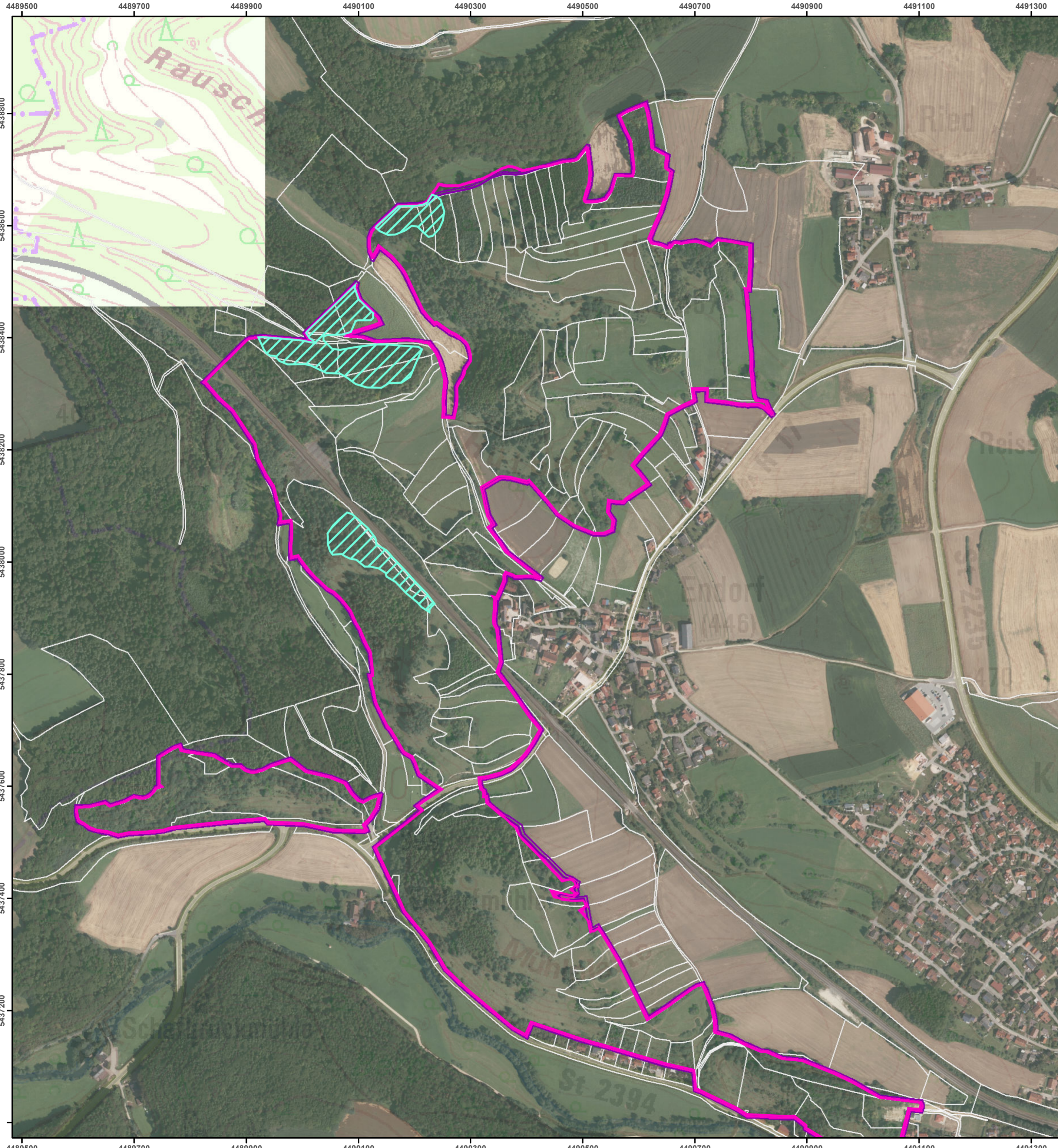
**Bearbeiter:**  
 Amt für Ernährung, Landwirtschaft und Forsten Amberg-Neumarkt i.d.Opf.  
 Fachstelle Waldnaturschutz Oberpfalz  
 Regierung der Oberpfalz

Planungsbüro: ÖKON - Gesellschaft für Landschaftsökologie,  
 Gewässerbiologie und Umweltplanung mbH, Kallmünz

Originalmaßstab: 1:5.000

0 50 100 150 200 Meter

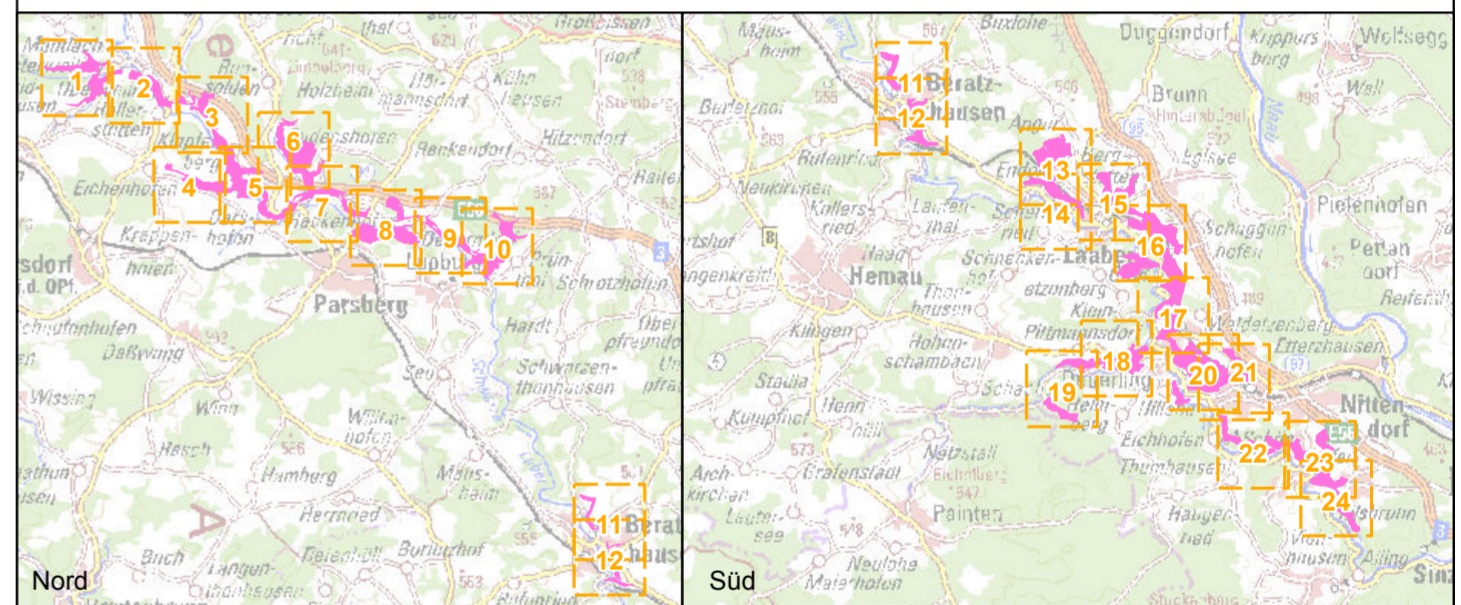
Geobasisdaten:  
 Bayerische Vermessungsverwaltung ([www.geodaten.bayern.de](http://www.geodaten.bayern.de))  
 Fachdaten:  
 Bayerische Forstverwaltung ([www.forst.bayern.de](http://www.forst.bayern.de))  
 Bayerisches Landesamt für Umwelt ([ifu.bayern.de](http://ifu.bayern.de))



FFH-Gebietsgrenze (Feinabgrenzung auf Basis 1:5.000)    Vogelschutzgebietsgrenze

- Arten (Anhang II FFH-RL, im Standarddatenbogen genannt)**
- 1337, Biber, *Castor fiber* (B)**
    - Biberbau, bewohnt
    - Biberbauwerk mit unklarer Nutzung
    - besetztes Revier des Bibers (Ifd. Nr. und Bewertung je Revier siehe Label im Plan)
    - optimale Winteräsung für den Biber (Weiden, Pappeln)
    - suboptimale Winteräsung für den Biber (sonstige Laubhölzer)
  - 1163, Groppe, *Cottus gobio* (B)**
    - Habitat (Schwarze Laaber und Bachmühlbach)
  - 1061, Dunkler Wiesenknopf-Ameisenbläuling, *Maculinea nausithous* (C)**
    - Habitats bei Deuring und Beratzhausen (Ifd. Nr. und Bewertung je Habitatfläche siehe Label im Plan)
  - 1324, Großes Mausohr, *Myotis myotis* (B)**
    - Winterquartier
    - Jagdhabitat
- Arten (Anhang II FFH-RL, nicht im Standarddatenbogen genannt)**
- 1032, Bachmuschel, *Unio crassus* (C)**
    - Bachmuscheln, lebend (Ifd. Nr. je Fundpunkt siehe Label im Plan)
    - Schalenfunde
    - Potentielles Habitat (Laaber, Restpopulation bei Haumühle)
- Zusatzinformationen**
- Flurstücksgrenze

Die Bewertung der Arten wird in Klammern angegeben. Arten, die nicht im Standarddatenbogen aufgeführt sind, sind in der Regel nicht flächig erfasst worden (hier mit Ausnahme der Bachmuschel). Eine Bewertung für die nicht im Standarddatenbogen genannten Schutzgüter in der Zuständigkeit der Forstverwaltung ist nicht vorgesehen. Kurzdefinition der Erhaltungszustände sind: A = sehr gut, B = gut und C = mittel bis schlecht.



**Managementplanung  
FFH-Gebiet 6836-371  
Schwarze Laaber**




**Karte 2.2 - Bestand und Bewertung  
Arten (Anhang II FFH-RL)**

<b>Blatt:</b> 13 von 24 (die Blätter 4, 11, 14 und 15 sind leer)	<b>Kartenfertigung:</b> 13.12.2021
---------------------------------------------------------------------	---------------------------------------

**Bearbeiter:**  
Amt für Ernährung, Landwirtschaft und Forsten Amberg-Neumarkt i.d.Opf.  
Fachstelle Waldnaturschutz Oberpfalz  
Regierung der Oberpfalz

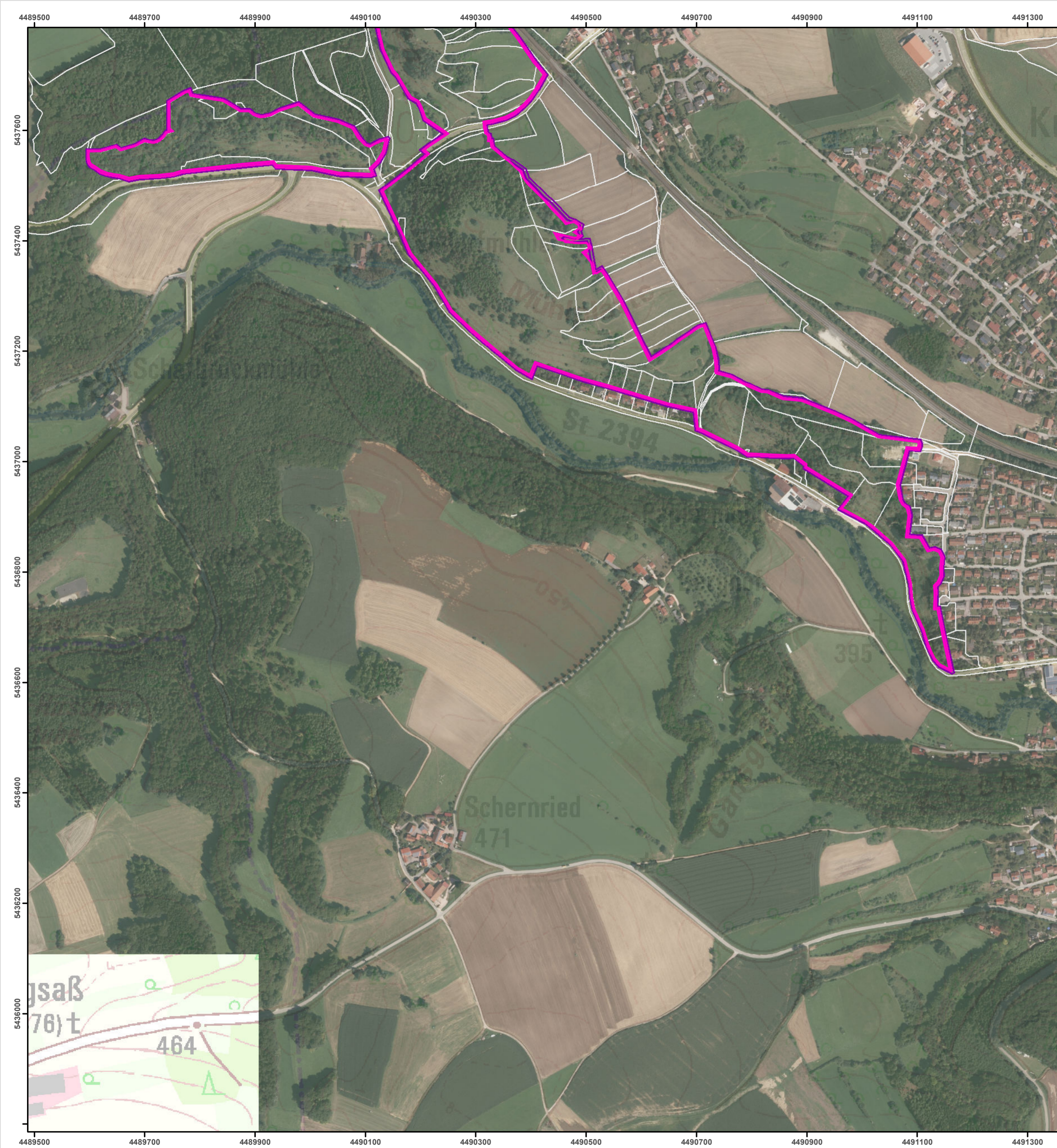
Planungsbüro: ÖKON - Gesellschaft für Landschaftsökologie,  
Gewässerbiologie und Umweltplanung mbH, Kallmünz

Originalmaßstab: 1:5.000  
0 50 100 150 200 Meter



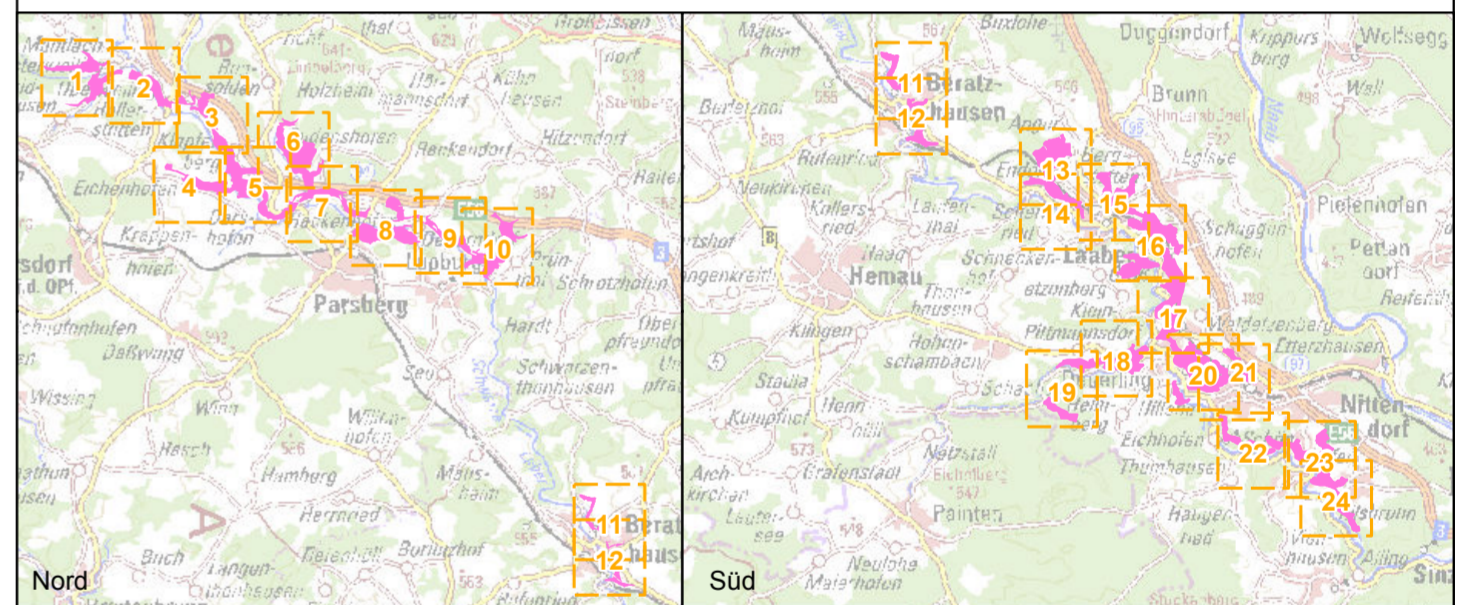
Geobasisdaten:  
Bayerische Vermessungsverwaltung (www.geodaten.bayern.de)  
Fachdaten:  
Bayerische Forstverwaltung (www.forst.bayern.de)  
Bayerisches Landesamt für Umwelt (ifu.bayern.de)





- FFH-Gebietsgrenze (Feinabgrenzung auf Basis 1:5.000)
  - Vogelschutzgebietsgrenze
- Arten (Anhang II FFH-RL, im Standarddatenbogen genannt)**
- 1337, Biber, *Castor fiber* (B)
    - Biberbau, bewohnt
    - Biberbauwerk mit unklarer Nutzung
    - besetztes Revier des Bibers (Ifd. Nr. und Bewertung je Revier siehe Label im Plan)
    - optimale Winteräsung für den Biber (Weiden, Pappeln)
    - suboptimale Winteräsung für den Biber (sonstige Laubhölzer)
  - 1163, Groppe, *Cottus gobio* (B)
    - Habitat (Schwarze Laaber und Bachmühlbach)
  - 1061, Dunkler Wiesenknopf-Ameisenbläuling, *Maculinea nausithous* (C)
    - Habitate bei Deuring und Beratzhausen (Ifd. Nr. und Bewertung je Habitatfläche siehe Label im Plan)
  - 1324, Großes Mausohr, *Myotis myotis* (B)
    - Winterquartier
    - Jagdhabitat
- Arten (Anhang II FFH-RL, nicht im Standarddatenbogen genannt)**
- 1032, Bachmuschel, *Unio crassus* (C)
    - Bachmuscheln, lebend (Ifd. Nr. je Fundpunkt siehe Label im Plan)
    - Schalenfunde
    - Potentielles Habitat (Laaber, Restpopulation bei Haumühle)
- Zusatzinformationen**
- Flurstücksgrenze

Die Bewertung der Arten wird in Klammern angegeben. Arten, die nicht im Standarddatenbogen aufgeführt sind, sind in der Regel nicht flächig erfasst worden (hier mit Ausnahme der Bachmuschel). Eine Bewertung für die nicht im Standarddatenbogen genannten Schutzgüter in der Zuständigkeit der Forstverwaltung ist nicht vorgesehen. Kurzdefinition der Erhaltungszustände sind: A = sehr gut, B = gut und C = mittel bis schlecht.



**Managementplanung**  
**FFH-Gebiet 6836-371**  
**Schwarze Laaber**



**Karte 2.2 - Bestand und Bewertung**  
**Arten (Anhang II FFH-RL)**

<b>Blatt:</b> 14 von 24 (die Blätter 4, 11, 14 und 15 sind leer)	<b>Kartenfertigung:</b> 13.12.2021
---------------------------------------------------------------------	---------------------------------------

**Bearbeiter:**  
 Amt für Ernährung, Landwirtschaft und Forsten Amberg-Neumarkt i.d.Opf.  
 Fachstelle Waldnaturschutz Oberpfalz  
 Regierung der Oberpfalz

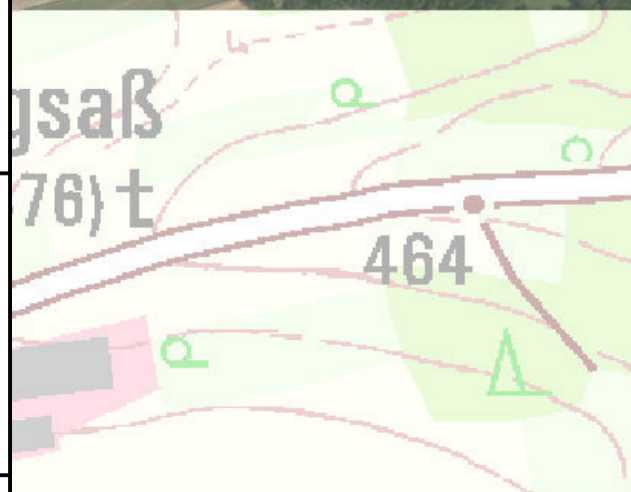


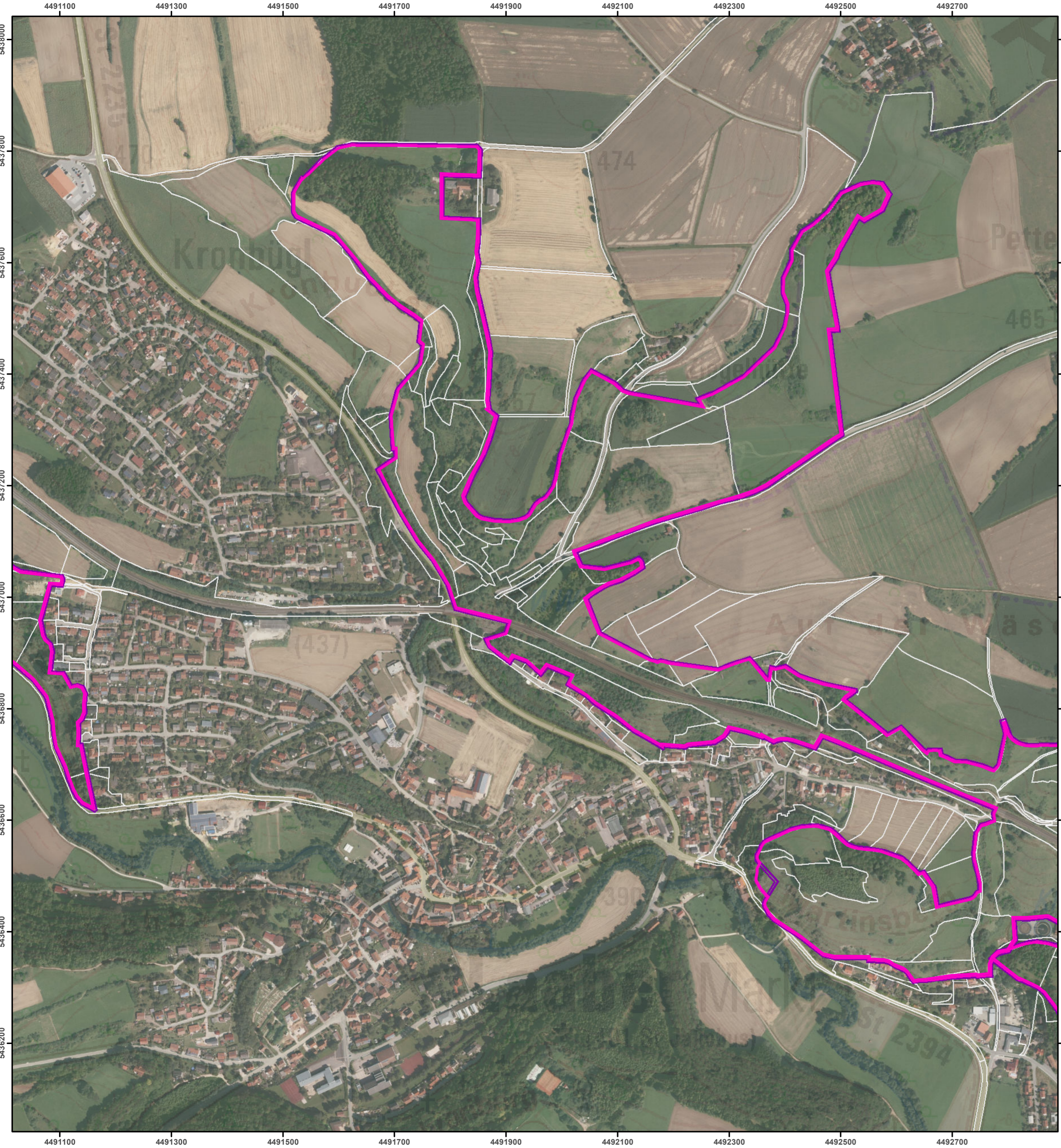
Planungsbüro: ÖKON - Gesellschaft für Landschaftsökologie,  
 Gewässerbiologie und Umweltplanung mbH, Kallmünz

Originalmaßstab: 1:5.000

0 50 100 150 200 Meter

Geobasisdaten:  
 Bayerische Vermessungsverwaltung ([www.geodaten.bayern.de](http://www.geodaten.bayern.de))  
 Fachdaten:  
 Bayerische Forstverwaltung ([www.forst.bayern.de](http://www.forst.bayern.de))  
 Bayerisches Landesamt für Umwelt ([ifu.bayern.de](http://ifu.bayern.de))





**FFH-Gebietsgrenze (Feinabgrenzung auf Basis 1:5.000)** **Vogelschutzgebietsgrenze**

**Arten (Anhang II FFH-RL, im Standarddatenbogen genannt)**

**1337, Biber, *Castor fiber* (B)**

- Biberbau, bewohnt
- Biberbauwerk mit unklarer Nutzung
- besetztes Revier des Biber (Ifd. Nr. und Bewertung je Revier siehe Label im Plan)
- optimale Winteräsung für den Biber (Weiden, Pappeln)
- suboptimale Winteräsung für den Biber (sonstige Laubhölzer)

**1163, Groppe, *Cottus gobio* (B)**

- Habitat (Schwarze Laaber und Bachmühlbach)

**1061, Dunkler Wiesenknopf-Ameisenbläuling, *Maculinea nausithous* (C)**

- Habitats bei Deuring und Beratzhausen (Ifd. Nr. und Bewertung je Habitatfläche siehe Label im Plan)

**1324, Großes Mausohr, *Myotis myotis* (B)**

- Winterquartier
- Jagdhabitat

**Arten (Anhang II FFH-RL, nicht im Standarddatenbogen genannt)**

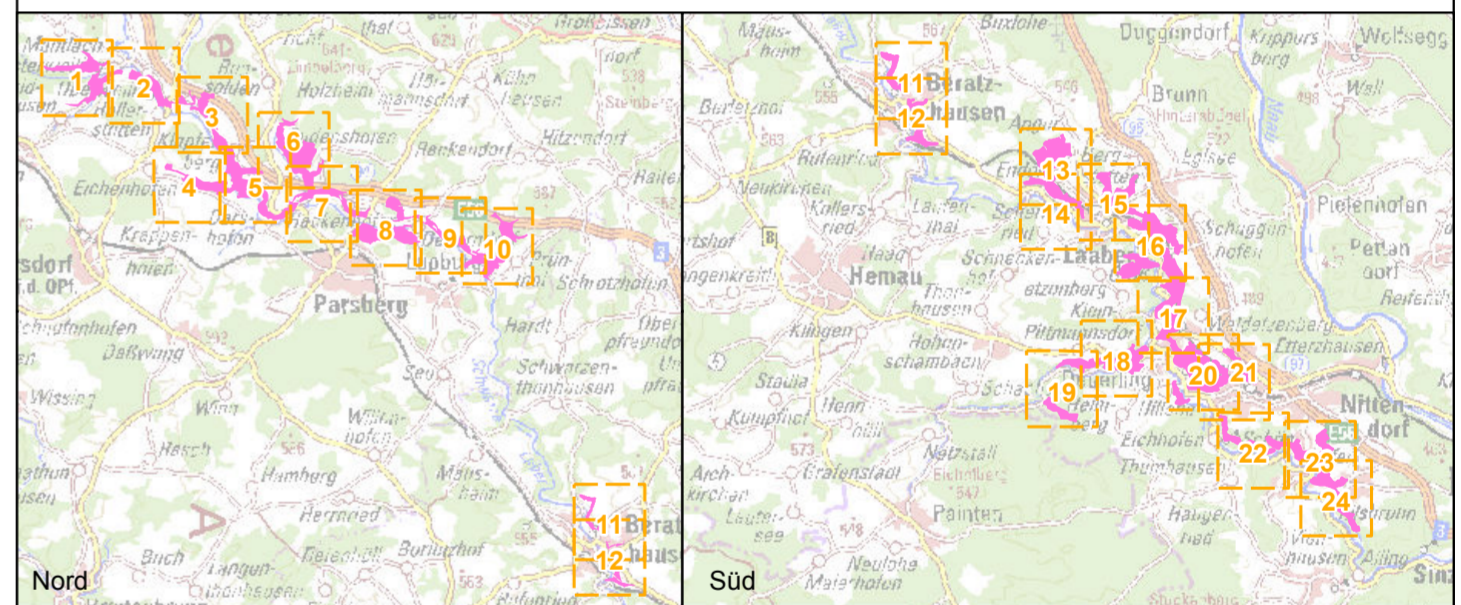
**1032, Bachmuschel, *Unio crassus* (C)**

- Bachmuscheln, lebend (Ifd. Nr. je Fundpunkt siehe Label im Plan)
- Schalenfunde
- Potentielles Habitat (Laaber, Restpopulation bei Haumühle)

**Zusatzinformationen**

- Flurstücksgrenze

Die Bewertung der Arten wird in Klammern angegeben. Arten, die nicht im Standarddatenbogen aufgeführt sind, sind in der Regel nicht flächig erfasst worden (hier mit Ausnahme der Bachmuschel). Eine Bewertung für die nicht im Standarddatenbogen genannten Schutzgüter in der Zuständigkeit der Forstverwaltung ist nicht vorgesehen. Kurzdefinition der Erhaltungszustände sind: A = sehr gut, B = gut und C = mittel bis schlecht.





**Managementplanung**  
**FFH-Gebiet 6836-371**  
**Schwarze Laaber**



**Karte 2.2 - Bestand und Bewertung**  
**Arten (Anhang II FFH-RL)**

<b>Blatt:</b> 15 von 24 (die Blätter 4, 11, 14 und 15 sind leer)	<b>Kartenfertigung:</b> 13.12.2021
---------------------------------------------------------------------	---------------------------------------


**Bearbeiter:**  
 Amt für Ernährung, Landwirtschaft und Forsten Amberg-Neumarkt i.d.Opf.  
 Fachstelle Waldnaturschutz Oberpfalz  
 Regierung der Oberpfalz

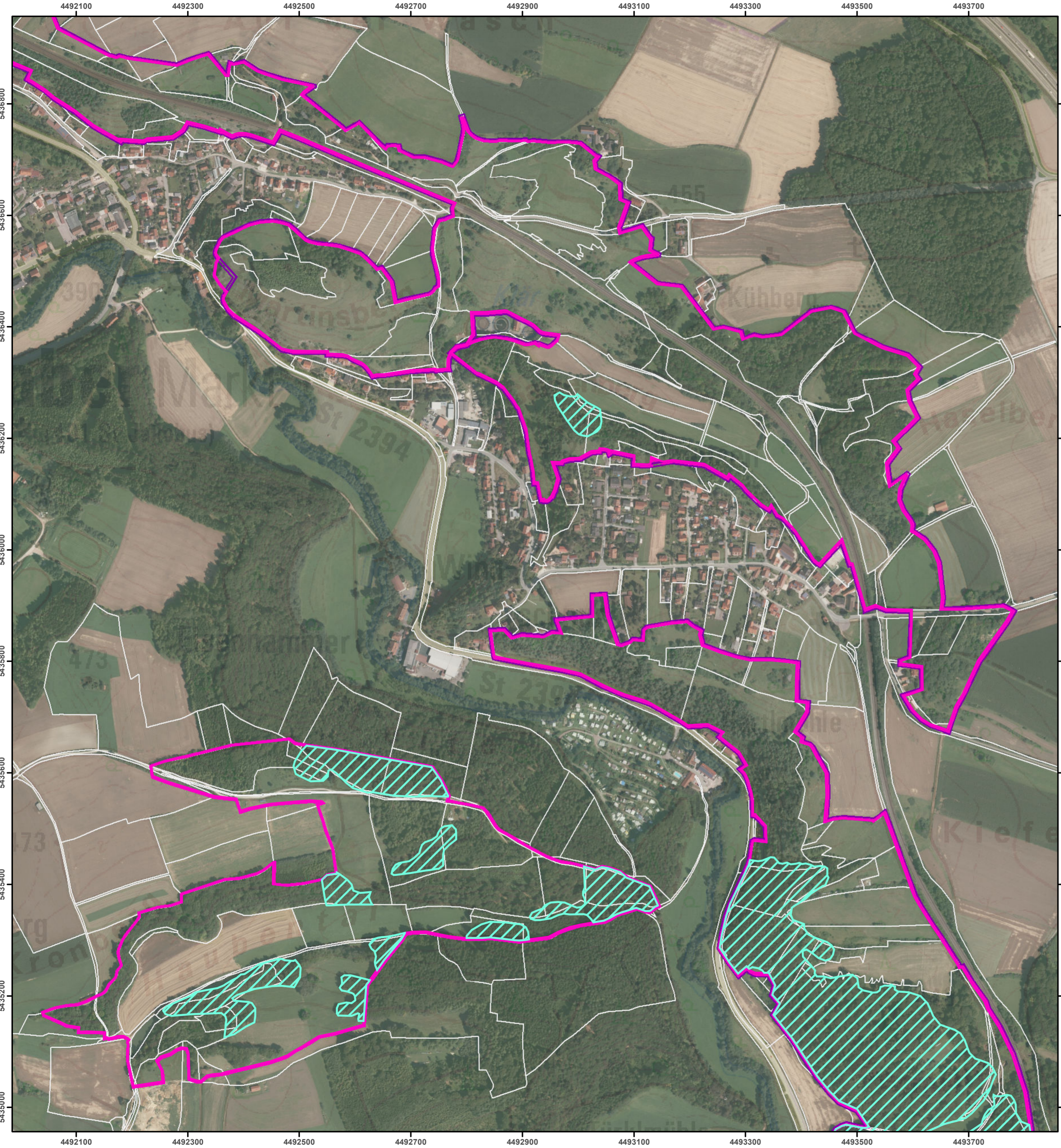
Planungsbüro: ÖKON - Gesellschaft für Landschaftsökologie,  
 Gewässerbiologie und Umweltplanung mbH, Kallmünz

Originalmaßstab: 1:5.000

0 50 100 150 200 Meter



Geobasisdaten:  
 Bayerische Vermessungsverwaltung (www.geodaten.bayern.de)  
 Fachdaten:  
 Bayerische Forstverwaltung (www.forst.bayern.de)  
 Bayerisches Landesamt für Umwelt (lfu.bayern.de)



**FFH-Gebietsgrenze (Feinabgrenzung auf Basis 1:5.000)** **Vogelschutzgebietsgrenze**

**Arten (Anhang II FFH-RL, im Standarddatenbogen genannt)**

**1337, Biber, Castor fiber (B)**

- Biberbau, bewohnt
- Biberbauwerk mit unklarer Nutzung
- besetztes Revier des Biber (Ifd. Nr. und Bewertung je Revier siehe Label im Plan)
- optimale Winterärsung für den Biber (Weiden, Pappeln)
- suboptimale Winterärsung für den Biber (sonstige Laubhölzer)

**1163, Groppe, Cottus gobio (B)**

- Habitat (Schwarze Laaber und Bachmühlbach)

**1061, Dunkler Wiesenknopf-Ameisenbläuling, Maculinea nausithous (C)**

- Habitats bei Deuerling und Beratzhausen (Ifd. Nr. und Bewertung je Habitatfläche siehe Label im Plan)

**1324, Großes Mausohr, Myotis myotis (B)**

- Winterquartier
- Jagdhabitat

**Arten (Anhang II FFH-RL, nicht im Standarddatenbogen genannt)**

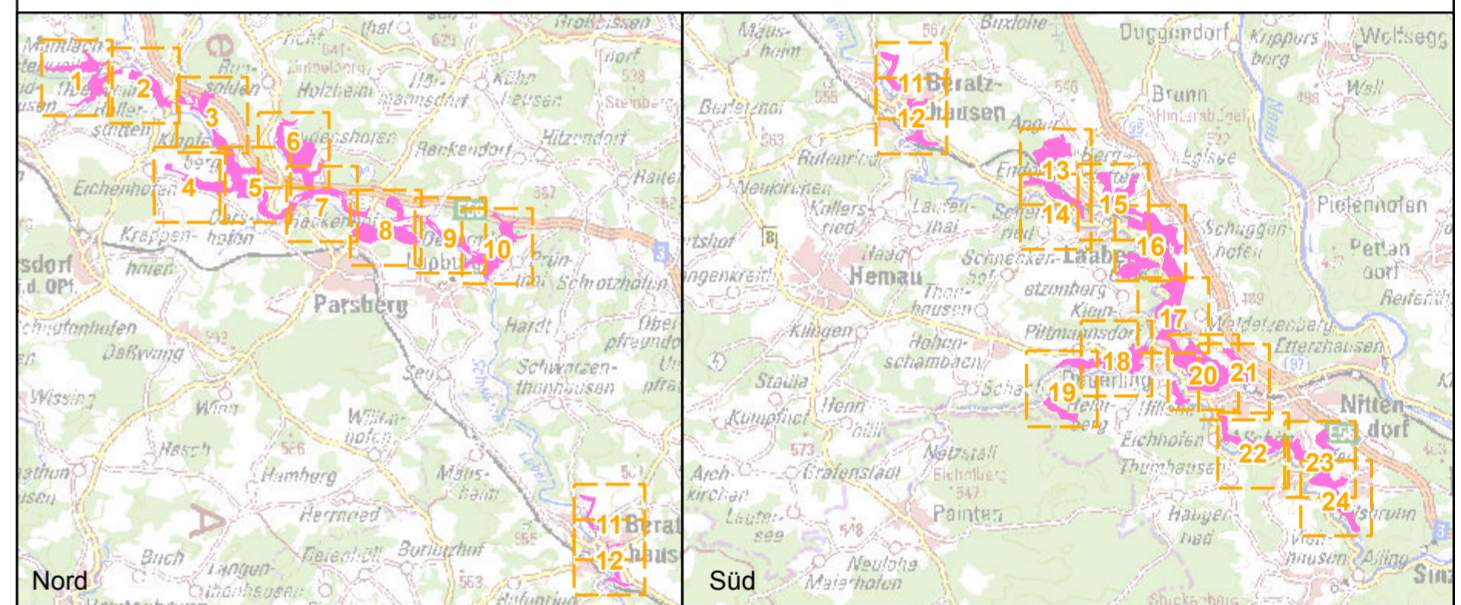
**1032, Bachmuschel, Unio crassus (C)**

- Bachmuscheln, lebend (Ifd. Nr. je Fundpunkt siehe Label im Plan)
- Schalenfunde
- Potentielles Habitat (Laaber, Restpopulation bei Haumühle)

**Zusatzinformationen**

- Flurstücksgrenze

Die Bewertung der Arten wird in Klammern angegeben. Arten, die nicht im Standarddatenbogen aufgeführt sind, sind in der Regel nicht flächig erfasst worden (hier mit Ausnahme der Bachmuschel). Eine Bewertung für die nicht im Standarddatenbogen genannten Schutzgüter in der Zuständigkeit der Forstverwaltung ist nicht vorgesehen. Kurzdefinition der Erhaltungszustände sind: A = sehr gut, B = gut und C = mittel bis schlecht.



**Managementplanung**  
**FFH-Gebiet 6836-371**  
**Schwarze Laaber**





**Karte 2.2 - Bestand und Bewertung**  
**Arten (Anhang II FFH-RL)**

<b>Blatt:</b> 16 von 24 (die Blätter 4, 11, 14 und 15 sind leer)	<b>Kartenfertigung:</b> 13.12.2021
---------------------------------------------------------------------	---------------------------------------


**Bearbeiter:**  
 Amt für Ernährung, Landwirtschaft und Forsten Amberg-Neumarkt i.d.Opf.  
 Fachstelle Waldnaturschutz Oberpfalz  
 Regierung der Oberpfalz

Planungsbüro: ÖKON - Gesellschaft für Landschaftsökologie,  
 Gewässerbiologie und Umweltplanung mbH, Kallmünz

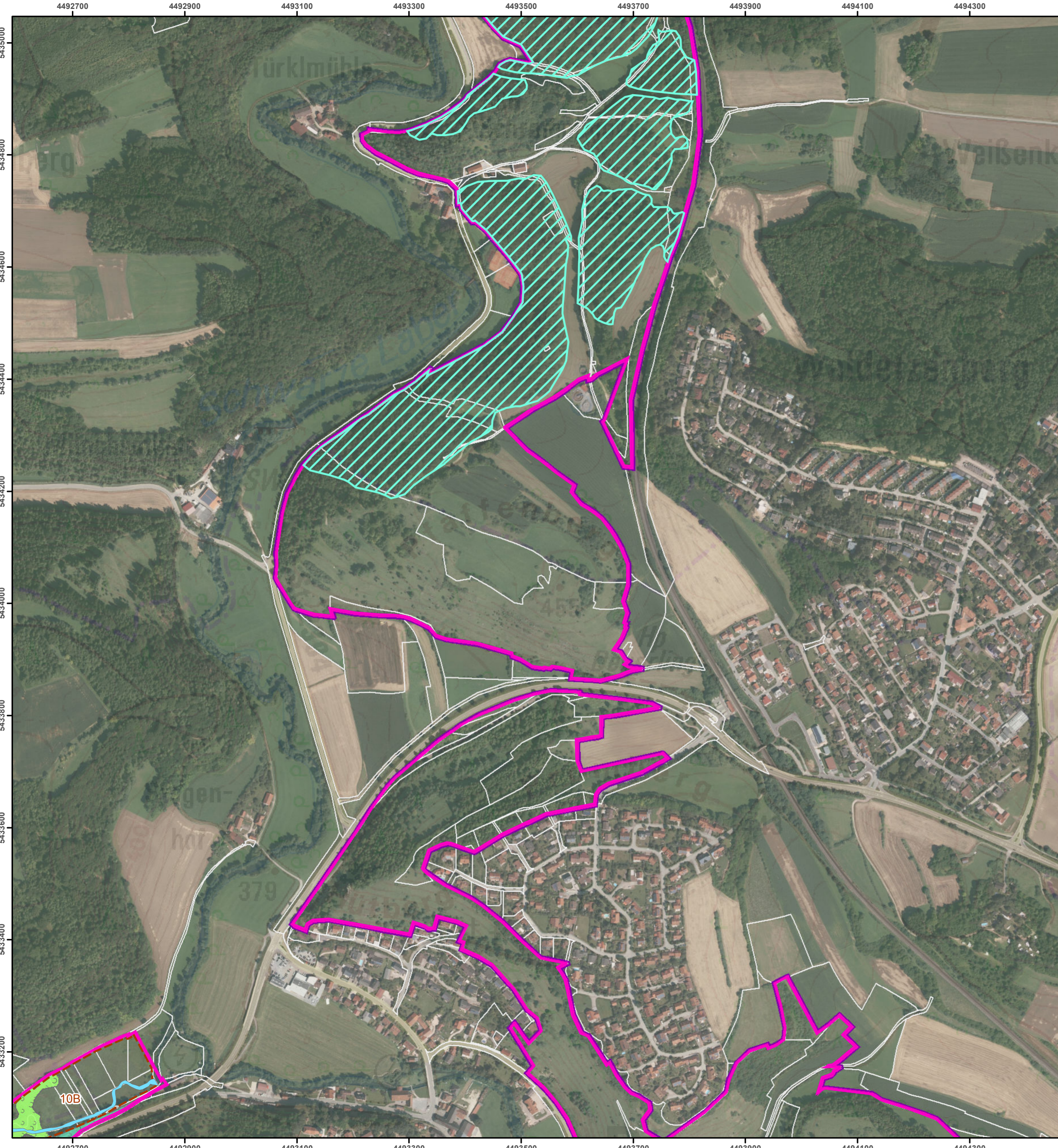
Originalmaßstab: 1:5.000

0 50 100 150 200 Meter



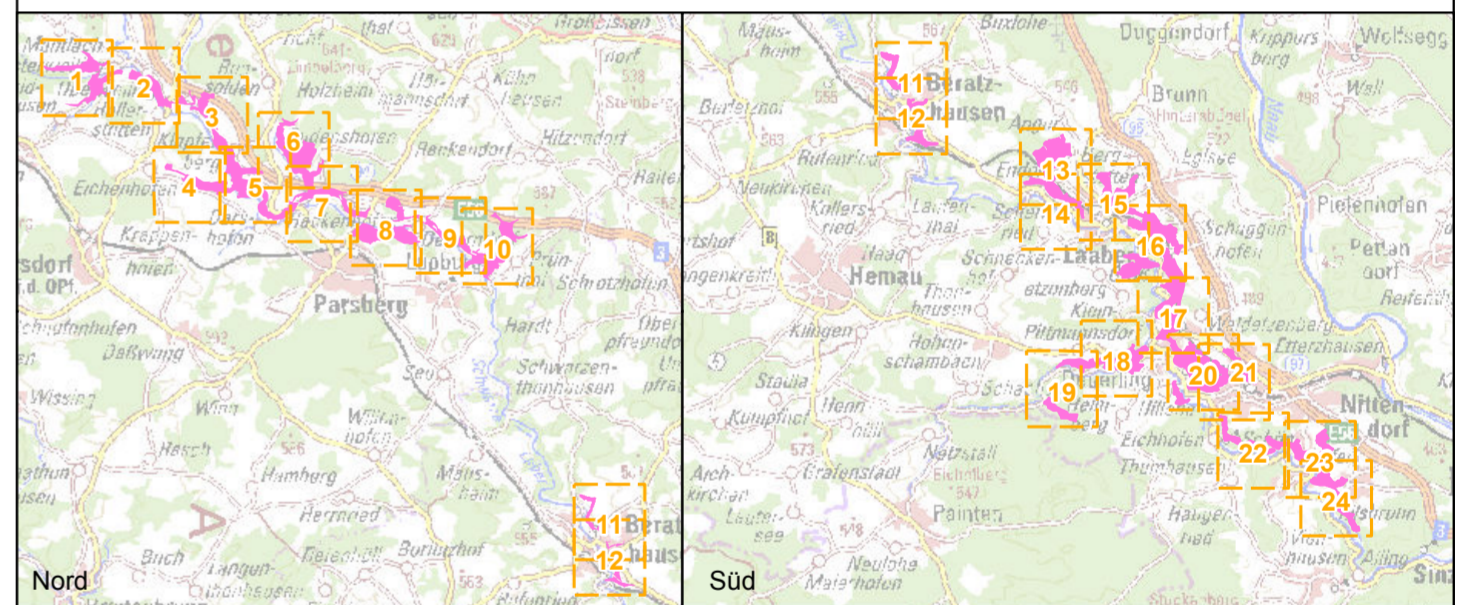
Geobasisdaten:  
 Bayerische Vermessungsverwaltung (www.geodaten.bayern.de)  
 Fachdaten:  
 Bayerische Forstverwaltung (www.forst.bayern.de)  
 Bayerisches Landesamt für Umwelt (lfu.bayern.de)





- FFH-Gebietsgrenze (Feinabgrenzung auf Basis 1:5.000)**  **Vogelschutzgebietsgrenze**
- Arten (Anhang II FFH-RL, im Standarddatenbogen genannt)**
- 1337, Biber, *Castor fiber* (B)**
- Biberbau, bewohnt
  - Biberbauwerk mit unklarer Nutzung
  - besetztes Revier des Bibers (Ifd. Nr. und Bewertung je Revier siehe Label im Plan)
  - optimale Winterärsung für den Biber (Weiden, Pappeln)
  - suboptimale Winterärsung für den Biber (sonstige Laubhölzer)
- 1163, Groppe, *Cottus gobio* (B)**
- Habitat (Schwarze Laiber und Bachmühlbach)
- 1061, Dunkler Wiesenknopf-Ameisenbläuling, *Maculinea nausithous* (C)**
- Habitate bei Deuring und Beratzhausen (Ifd. Nr. und Bewertung je Habitatfläche siehe Label im Plan)
- 1324, Großes Mausohr, *Myotis myotis* (B)**
- Winterquartier
  - Jagdhabitat
- Arten (Anhang II FFH-RL, nicht im Standarddatenbogen genannt)**
- 1032, Bachmuschel, *Unio crassus* (C)**
- Bachmuscheln, lebend (Ifd. Nr. je Fundpunkt siehe Label im Plan)
  - Schalenfunde
  - Potentielles Habitat (Laiber, Restpopulation bei Haumühle)
- Zusatzinformationen**
- Flurstücksgrenze

Die Bewertung der Arten wird in Klammern angegeben. Arten, die nicht im Standarddatenbogen aufgeführt sind, sind in der Regel nicht flächig erfasst worden (hier mit Ausnahme der Bachmuschel). Eine Bewertung für die nicht im Standarddatenbogen genannten Schutzgüter in der Zuständigkeit der Forstverwaltung ist nicht vorgesehen. Kurzdefinition der Erhaltungszustände sind: A = sehr gut, B = gut und C = mittel bis schlecht.



**Managementplanung**  
**FFH-Gebiet 6836-371**  
**Schwarze Laiber**

**Karte 2.2 - Bestand und Bewertung**  
**Arten (Anhang II FFH-RL)**

<b>Blatt:</b> 17 von 24 (die Blätter 4, 11, 14 und 15 sind leer)	<b>Kartenfertigung:</b> 13.12.2021
---------------------------------------------------------------------	---------------------------------------

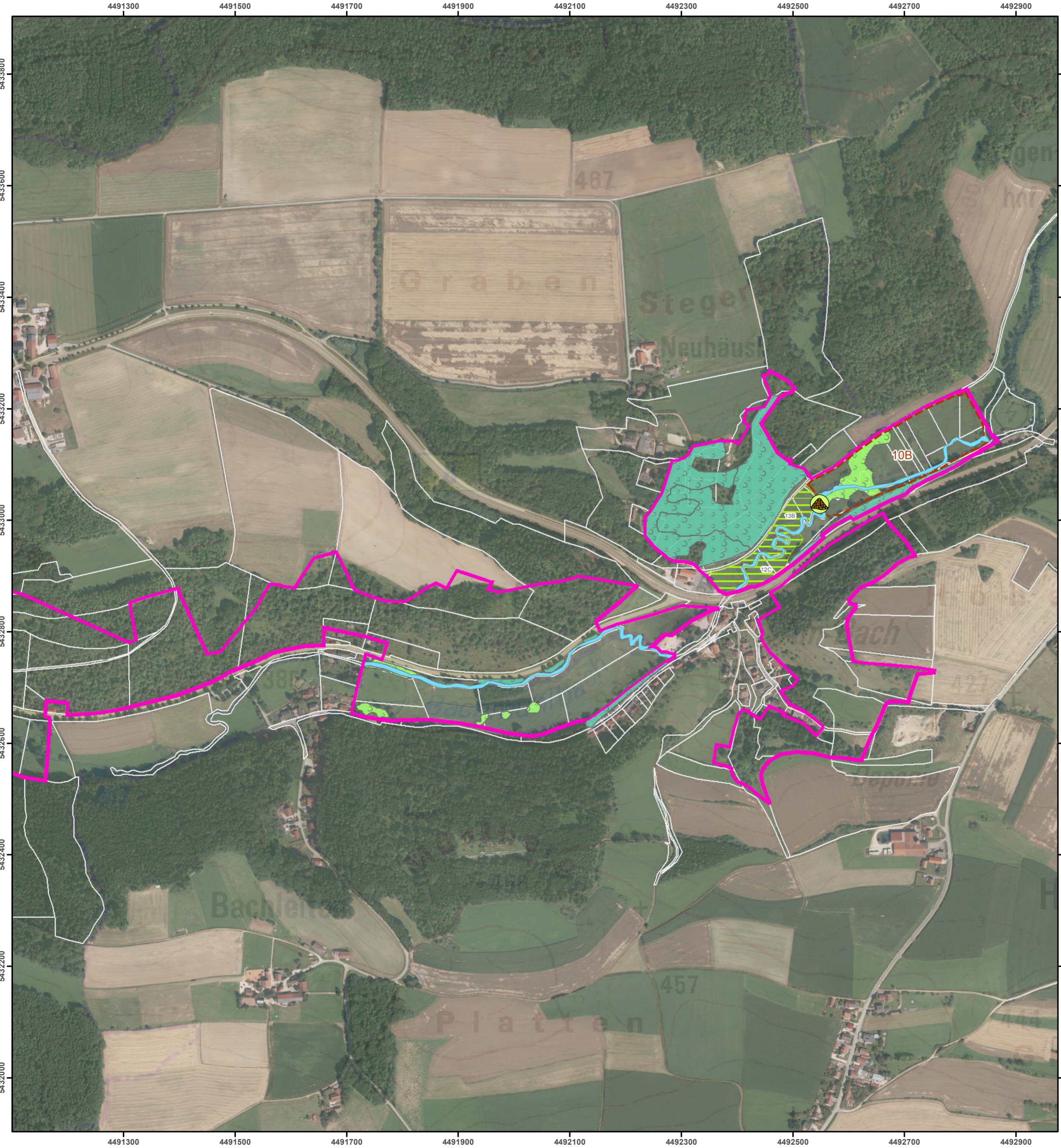
**Bearbeiter:**  
 Amt für Ernährung, Landwirtschaft und Forsten Amberg-Neumarkt i.d.Opf.  
 Fachstelle Waldnaturschutz Oberpfalz  
 Regierung der Oberpfalz

Planungsbüro: ÖKON - Gesellschaft für Landschaftsökologie,  
 Gewässerbiologie und Umweltplanung mbH, Kallmünz

Originalmaßstab: 1:5.000

0 50 100 150 200 Meter

Geobasisdaten:  
 Bayerische Vermessungsverwaltung ([www.geodaten.bayern.de](http://www.geodaten.bayern.de))  
 Fachdaten:  
 Bayerische Forstverwaltung ([www.forst.bayern.de](http://www.forst.bayern.de))  
 Bayerisches Landesamt für Umwelt ([lfu.bayern.de](http://lfu.bayern.de))



**FFH-Gebietsgrenze (Feinabgrenzung auf Basis 1:5.000)** **Vogelschutzgebietsgrenze**

**Arten (Anhang II FFH-RL, im Standarddatenbogen genannt)**

**1337, Biber, Castor fiber (B)**

- Biberbau, bewohnt
- Biberbauwerk mit unklarer Nutzung
- besetztes Revier des Biber (Ifd. Nr. und Bewertung je Revier siehe Label im Plan)
- optimale Winteräsung für den Biber (Weiden, Pappeln)
- suboptimale Winteräsung für den Biber (sonstige Laubhölzer)

**1163, Groppe, Cottus gobio (B)**

- Habitat (Schwarze Laaber und Bachmühlbach)

**1061, Dunkler Wiesenknopf-Ameisenbläuling, Maculinea nausithous (C)**

- Habitats bei Deuerling und Beratzhausen (Ifd. Nr. und Bewertung je Habitatfläche siehe Label im Plan)

**1324, Großes Mausohr, Myotis myotis (B)**

- Winterquartier
- Jagdhabitat

**Arten (Anhang II FFH-RL, nicht im Standarddatenbogen genannt)**

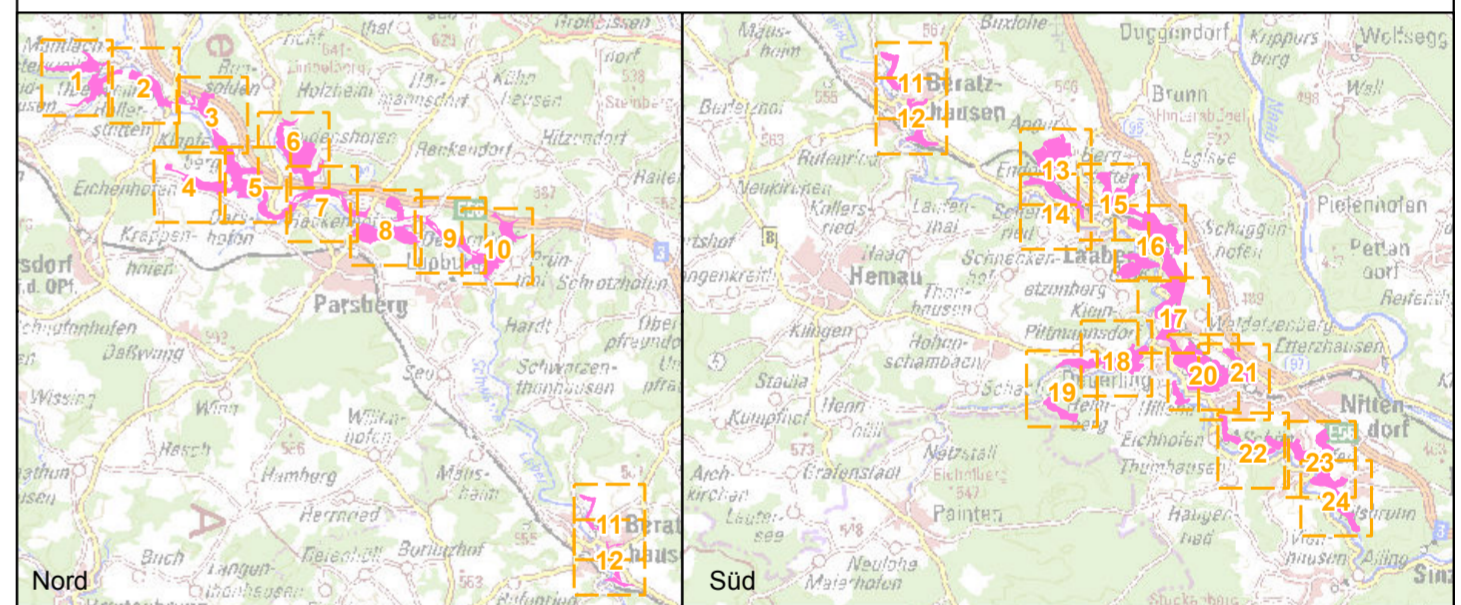
**1032, Bachmuschel, Unio crassus (C)**

- Bachmuscheln, lebend (Ifd. Nr. je Fundpunkt siehe Label im Plan)
- Schalenfunde
- Potentiell Habitat (Laaber, Restpopulation bei Haumühle)

**Zusatzinformationen**

- Flurstücksgrenze

Die Bewertung der Arten wird in Klammern angegeben. Arten, die nicht im Standarddatenbogen aufgeführt sind, sind in der Regel nicht flächig erfasst worden (hier mit Ausnahme der Bachmuschel). Eine Bewertung für die nicht im Standarddatenbogen genannten Schutzgüter in der Zuständigkeit der Forstverwaltung ist nicht vorgesehen. Kurzdefinition der Erhaltungszustände sind: A = sehr gut, B = gut und C = mittel bis schlecht.



**Managementplanung**  
**FFH-Gebiet 6836-371**  
**Schwarze Laaber**



**Karte 2.2 - Bestand und Bewertung**  
**Arten (Anhang II FFH-RL)**


<b>Blatt:</b> 18 von 24 (die Blätter 4, 11, 14 und 15 sind leer)	<b>Kartenfertigung:</b> 13.12.2021
---------------------------------------------------------------------	---------------------------------------

**Bearbeiter:**  
 Amt für Ernährung, Landwirtschaft und Forsten Amberg-Neumarkt i.d.Opf.  
 Fachstelle Waldnaturschutz Oberpfalz  
 Regierung der Oberpfalz



Planungsbüro: ÖKON - Gesellschaft für Landschaftsökologie,  
 Gewässerbiologie und Umweltplanung mbH, Kallmünz

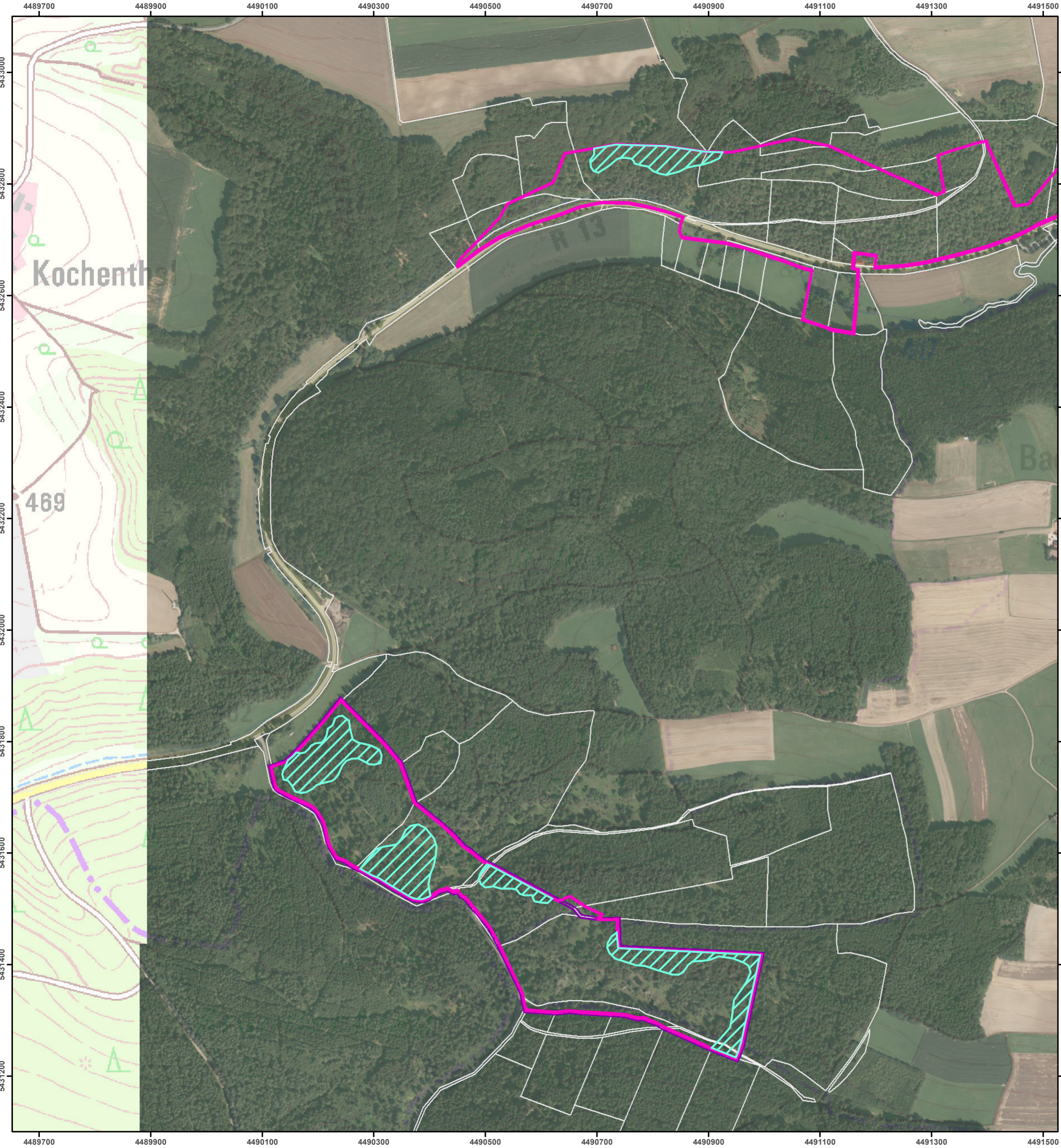
Originalmaßstab: 1:5.000

0 50 100 150 200 Meter



Geobasisdaten:  
 Bayerische Vermessungsverwaltung (www.geodaten.bayern.de)  
 Fachdaten:  
 Bayerische Forstverwaltung (www.forst.bayern.de)  
 Bayerisches Landesamt für Umwelt (lfu.bayern.de)



**FFH-Gebietsgrenze (Feinabgrenzung auf Basis 1:5.000)** **Vogelschutzgebietsgrenze**

**Arten (Anhang II FFH-RL, im Standarddatenbogen genannt)**

**1337, Biber, *Castor fiber* (B)**

- Biberbau, bewohnt
- Biberbauwerk mit unklarer Nutzung
- besetztes Revier des Biber (Ifd. Nr. und Bewertung je Revier siehe Label im Plan)
- optimale Wintereräsung für den Biber (Weiden, Pappeln)
- suboptimale Wintereräsung für den Biber (sonstige Laubhölzer)

**1163, Groppe, *Cottus gobio* (B)**

- Habitat (Schwarze Laaber und Bachmühlbach)

**1061, Dunkler Wiesenknopf-Ameisenbläuling, *Maculinea nausithous* (C)**

- Habitats bei Deuring und Beratzhausen (Ifd. Nr. und Bewertung je Habitatfläche siehe Label im Plan)

**1324, Großes Mausohr, *Myotis myotis* (B)**

- Winterquartier
- Jagdhabitat

**Arten (Anhang II FFH-RL, nicht im Standarddatenbogen genannt)**

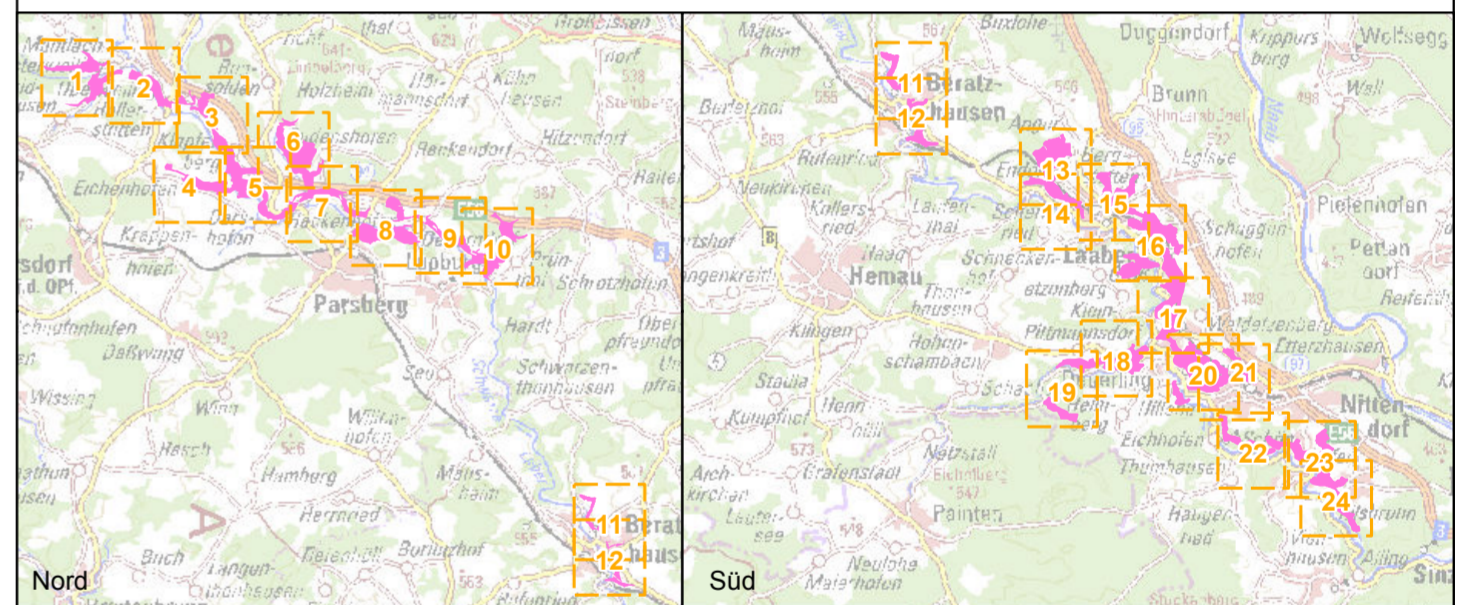
**1032, Bachmuschel, *Unio crassus* (C)**

- Bachmuscheln, lebend (Ifd. Nr. je Fundpunkt siehe Label im Plan)
- Schalenfunde
- Potentielles Habitat (Laaber, Restpopulation bei Haumühle)

**Zusatzinformationen**

- Flurstücksgrenze

Die Bewertung der Arten wird in Klammern angegeben. Arten, die nicht im Standarddatenbogen aufgeführt sind, sind in der Regel nicht flächig erfasst worden (hier mit Ausnahme der Bachmuschel). Eine Bewertung für die nicht im Standarddatenbogen genannten Schutzgüter in der Zuständigkeit der Forstverwaltung ist nicht vorgesehen. Kurzdefinition der Erhaltungszustände sind: A = sehr gut, B = gut und C = mittel bis schlecht.




**Managementplanung**  
**FFH-Gebiet 6836-371**  
**Schwarze Laaber**




**Karte 2.2 - Bestand und Bewertung**  
**Arten (Anhang II FFH-RL)**

**Blatt:** 19 von 24 (die Blätter 4, 11, 14 und 15 sind leer) **Kartenfertigung:** 13.12.2021

**Bearbeiter:**  
 Amt für Ernährung, Landwirtschaft und Forsten Amberg-Neumarkt i.d.Opf.  
 Fachstelle Waldnaturschutz Oberpfalz  
 Regierung der Oberpfalz

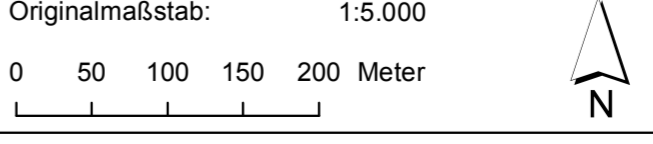


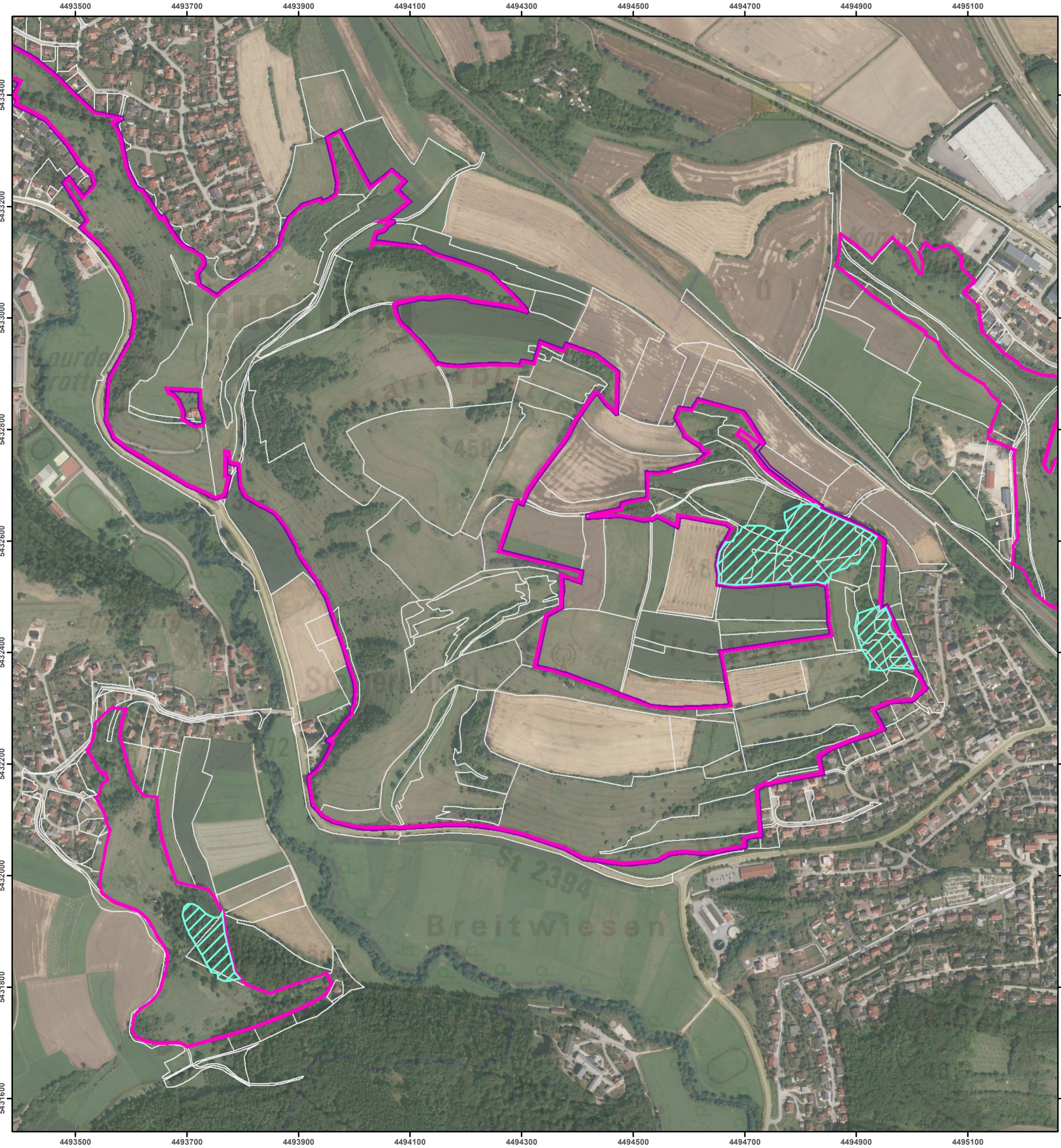
Planungsbüro: ÖKON - Gesellschaft für Landschaftsökologie,  
 Gewässerbiologie und Umweltplanung mbH, Kallmünz



Originalmaßstab: 1:5.000  
 Geobasisdaten: Bayerische Vermessungsverwaltung (www.geodaten.bayern.de)  
 Fachdaten: Bayerische Forstverwaltung (www.forst.bayern.de)  
 Bayerisches Landesamt für Umwelt (lfu.bayern.de)

0 50 100 150 200 Meter

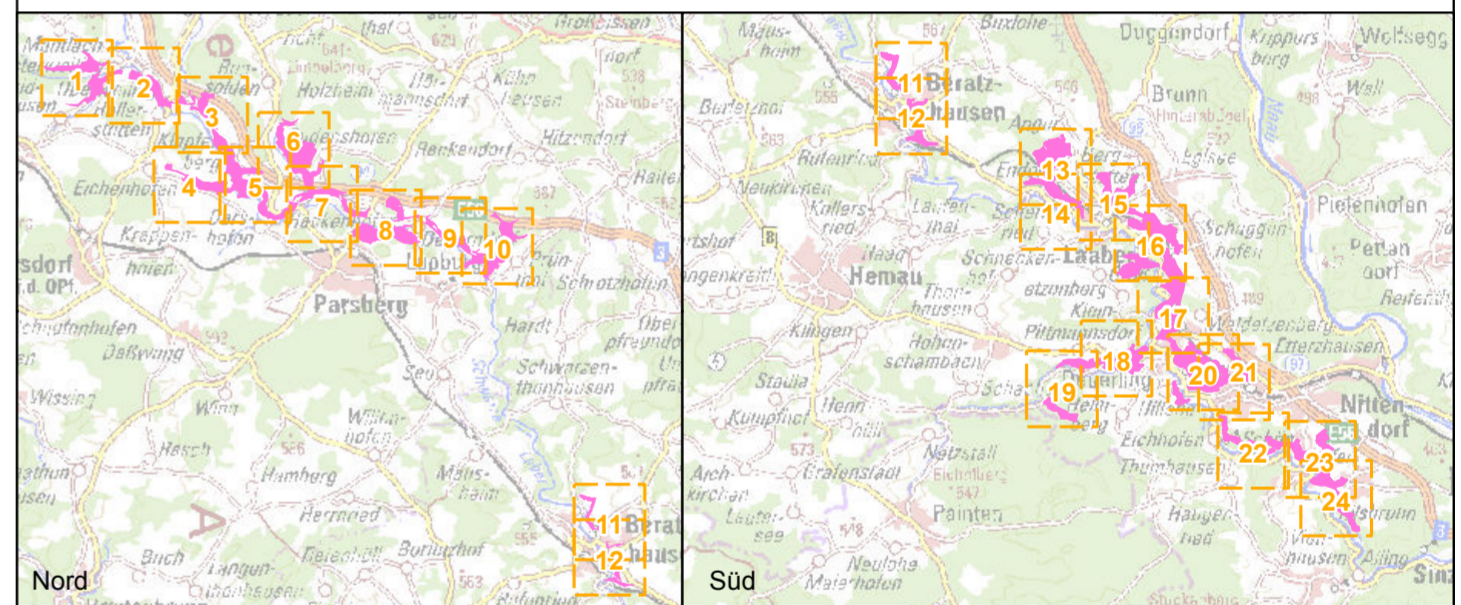




FFH-Gebietsgrenze (Feinabgrenzung auf Basis 1:5.000) Vogelschutzgebietsgrenze

- Arten (Anhang II FFH-RL, im Standarddatenbogen genannt)**
- 1337, Biber, *Castor fiber* (B)**
    - Biberbau, bewohnt
    - Biberbauwerk mit unklarer Nutzung
    - optimale Winteräsung für den Biber (Weiden, Pappeln)
    - suboptimale Winteräsung für den Biber (sonstige Laubhölzer)
  - 1163, Groppe, *Cottus gobio* (B)**
    - Habitat (Schwarze Laaber und Bachmühlbach)
  - 1061, Dunkler Wiesenknopf-Ameisenbläuling, *Maculinea nausithous* (C)**
    - Habitate bei Deuring und Beratzhausen (Ifd. Nr. und Bewertung je Habitatfläche siehe Label im Plan)
  - 1324, Großes Mausohr, *Myotis myotis* (B)**
    - Winterquartier
    - Jagdhabitat
- Arten (Anhang II FFH-RL, nicht im Standarddatenbogen genannt)**
- 1032, Bachmuschel, *Unio crassus* (C)**
    - Bachmuscheln, lebend (Ifd. Nr. je Fundpunkt siehe Label im Plan)
    - Schalenfunde
    - Potentielles Habitat (Laaber, Restpopulation bei Haumühle)
- Zusatzinformationen**
- Flurstücksgrenze

Die Bewertung der Arten wird in Klammern angegeben. Arten, die nicht im Standarddatenbogen aufgeführt sind, sind in der Regel nicht flächig erfasst worden (hier mit Ausnahme der Bachmuschel). Eine Bewertung für die nicht im Standarddatenbogen genannten Schutzgüter in der Zuständigkeit der Forstverwaltung ist nicht vorgesehen. Kurzdefinition der Erhaltungszustände sind: A = sehr gut, B = gut und C = mittel bis schlecht.



**Managementplanung  
FFH-Gebiet 6836-371  
Schwarze Laaber**

**Karte 2.2 - Bestand und Bewertung  
Arten (Anhang II FFH-RL)**

<b>Blatt:</b> 20 von 24 (die Blätter 4, 11, 14 und 15 sind leer)	<b>Kartenfertigung:</b> 13.12.2021
---------------------------------------------------------------------	---------------------------------------

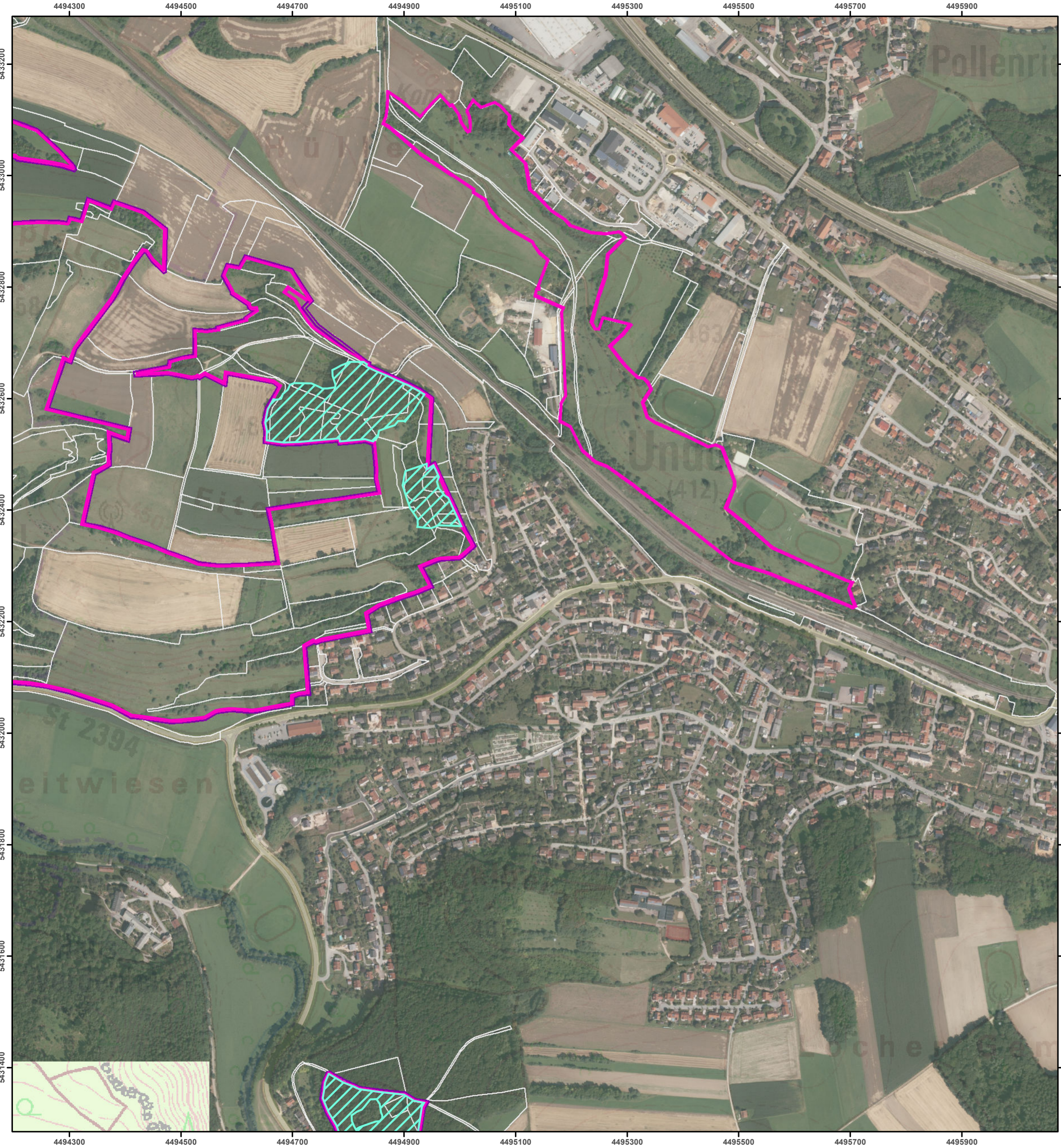
**Bearbeiter:**  
Amt für Ernährung, Landwirtschaft und Forsten Amberg-Neumarkt i.d.Opf.  
Fachstelle Waldnaturschutz Oberpfalz  
Regierung der Oberpfalz

Planungsbüro: ÖKON - Gesellschaft für Landschaftsökologie,  
Gewässerbiologie und Umweltplanung mbH, Kallmünz

Originalmaßstab: 1:5.000

0 50 100 150 200 Meter

Geobasisdaten:  
Bayerische Vermessungsverwaltung ([www.geodaten.bayern.de](http://www.geodaten.bayern.de))  
Fachdaten:  
Bayerische Forstverwaltung ([www.forst.bayern.de](http://www.forst.bayern.de))  
Bayerisches Landesamt für Umwelt ([ifu.bayern.de](http://ifu.bayern.de))



**FFH-Gebietsgrenze (Feinabgrenzung auf Basis 1:5.000)** **Vogelschutzgebietsgrenze**

**Arten (Anhang II FFH-RL, im Standarddatenbogen genannt)**

**1337, Biber, *Castor fiber* (B)**

- Biberbau, bewohnt
- Biberbauwerk mit unklarer Nutzung
- besetztes Revier des Bibers (Ifd. Nr. und Bewertung je Revier siehe Label im Plan)
- optimale Winteräsung für den Biber (Weiden, Pappeln)
- suboptimale Winteräsung für den Biber (sonstige Laubhölzer)

**1163, Groppe, *Cottus gobio* (B)**

- Habitat (Schwarze Laiber und Bachmühlbach)

**1061, Dunkler Wiesenknopf-Ameisenbläuling, *Maculinea nausithous* (C)**

- Habitats bei Deuring und Beratzhausen (Ifd. Nr. und Bewertung je Habitatfläche siehe Label im Plan)

**1324, Großes Mausohr, *Myotis myotis* (B)**

- Winterquartier
- Jagdhabitat

**Arten (Anhang II FFH-RL, nicht im Standarddatenbogen genannt)**

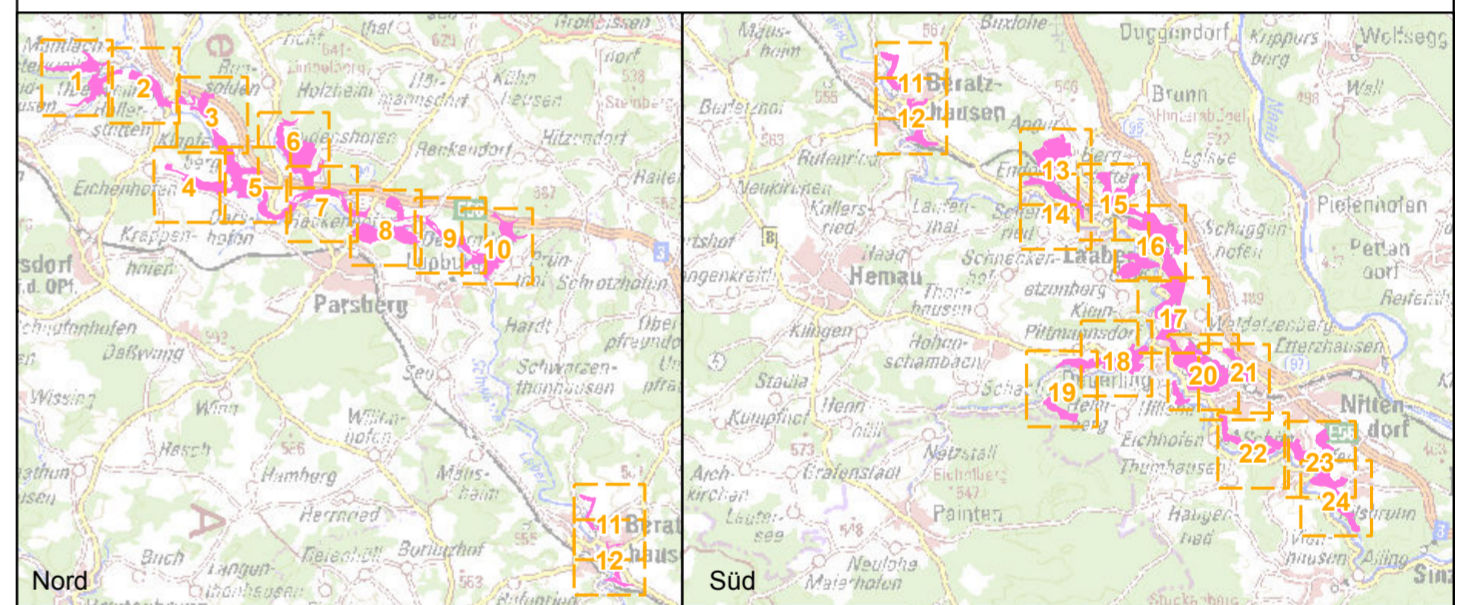
**1032, Bachmuschel, *Unio crassus* (C)**

- Bachmuscheln, lebend (Ifd. Nr. je Fundpunkt siehe Label im Plan)
- Schalenfunde
- Potentielles Habitat (Laiber, Restpopulation bei Haumühle)

**Zusatzinformationen**

- Flurstücksgrenze

Die Bewertung der Arten wird in Klammern angegeben. Arten, die nicht im Standarddatenbogen aufgeführt sind, sind in der Regel nicht flächig erfasst worden (hier mit Ausnahme der Bachmuschel). Eine Bewertung für die nicht im Standarddatenbogen genannten Schutzgüter in der Zuständigkeit der Forstverwaltung ist nicht vorgesehen. Kurzdefinition der Erhaltungszustände sind: A = sehr gut, B = gut und C = mittel bis schlecht.




**Managementplanung**  
**FFH-Gebiet 6836-371**  
**Schwarze Laiber**




**Karte 2.2 - Bestand und Bewertung**  
**Arten (Anhang II FFH-RL)**

**Blatt:** 21 von 24 (die Blätter 4, 11, 14 und 15 sind leer) **Kartenfertigung:** 13.12.2021

**Bearbeiter:**  
 Amt für Ernährung, Landwirtschaft und Forsten Amberg-Neumarkt i.d.Opf.  
 Fachstelle Waldnaturschutz Oberpfalz  
 Regierung der Oberpfalz




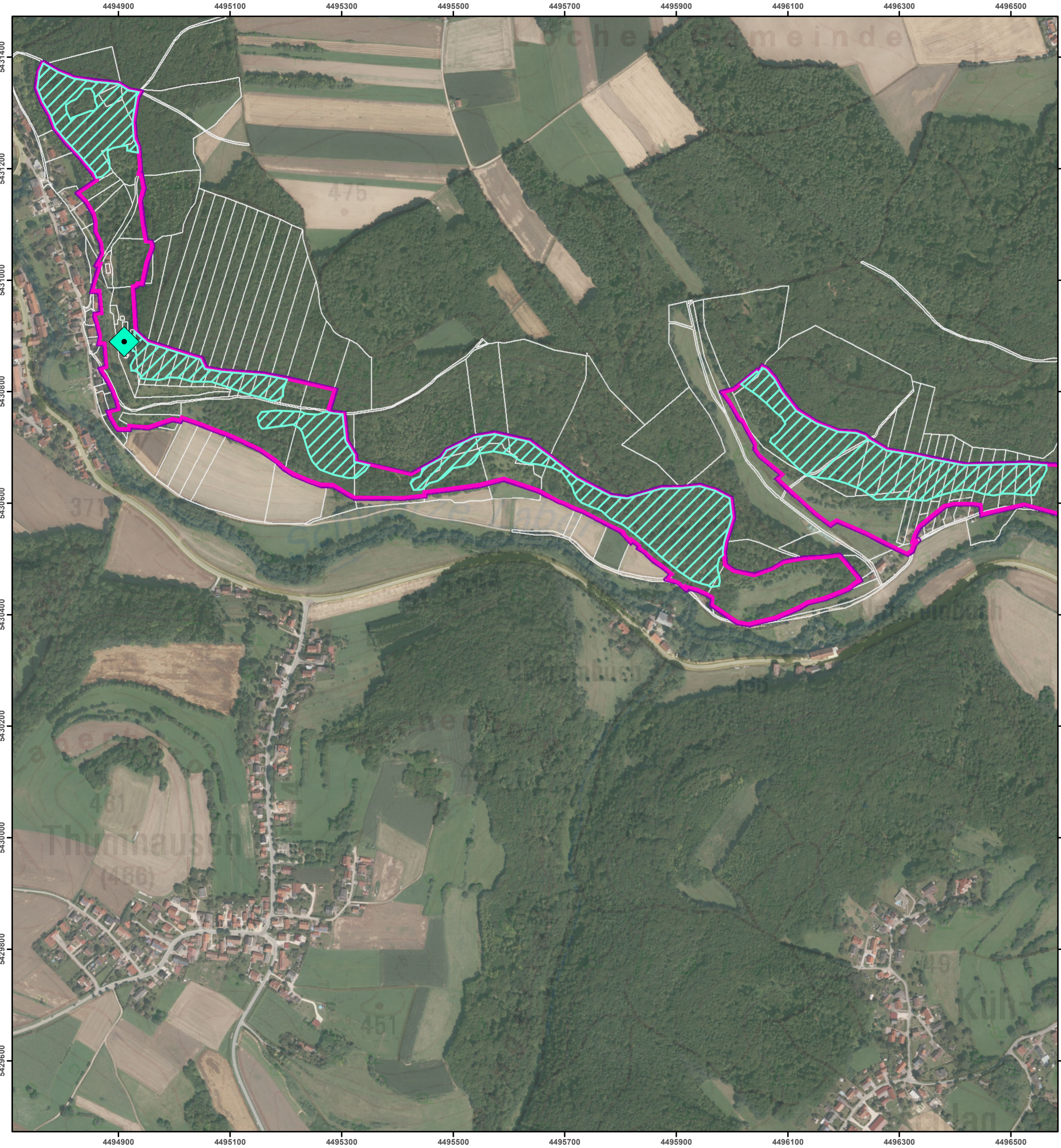
Planungsbüro: ÖKON - Gesellschaft für Landschaftsökologie,  
 Gewässerbiologie und Umweltplanung mbH, Kallmünz



Originalmaßstab: 1:5.000  
 0 50 100 150 200 Meter

Geobasisdaten:  
 Bayerische Vermessungsverwaltung (www.geodaten.bayern.de)  
 Fachdaten:  
 Bayerische Forstverwaltung (www.forst.bayern.de)  
 Bayerisches Landesamt für Umwelt (lfu.bayern.de)





**FFH-Gebietsgrenze (Feinabgrenzung auf Basis 1:5.000)** **Vogelschutzgebietsgrenze**

**Arten (Anhang II FFH-RL, im Standarddatenbogen genannt)**

**1337, Biber, *Castor fiber* (B)**

- Biberbau, bewohnt
- Biberbauwerk mit unklarer Nutzung
- besetztes Revier des Biber (Ifd. Nr. und Bewertung je Revier siehe Label im Plan)
- optimale Winterärsung für den Biber (Weiden, Pappeln)
- suboptimale Winterärsung für den Biber (sonstige Laubhölzer)

**1163, Groppe, *Cottus gobio* (B)**

- Habitat (Schwarze Laaber und Bachmühlbach)

**1061, Dunkler Wiesenknopf-Ameisenbläuling, *Maculinea nausithous* (C)**

- Habitats bei Deuring und Beratzhausen (Ifd. Nr. und Bewertung je Habitatfläche siehe Label im Plan)

**1324, Großes Mausohr, *Myotis myotis* (B)**

- Winterquartier
- Jagdhabitat

**Arten (Anhang II FFH-RL, nicht im Standarddatenbogen genannt)**

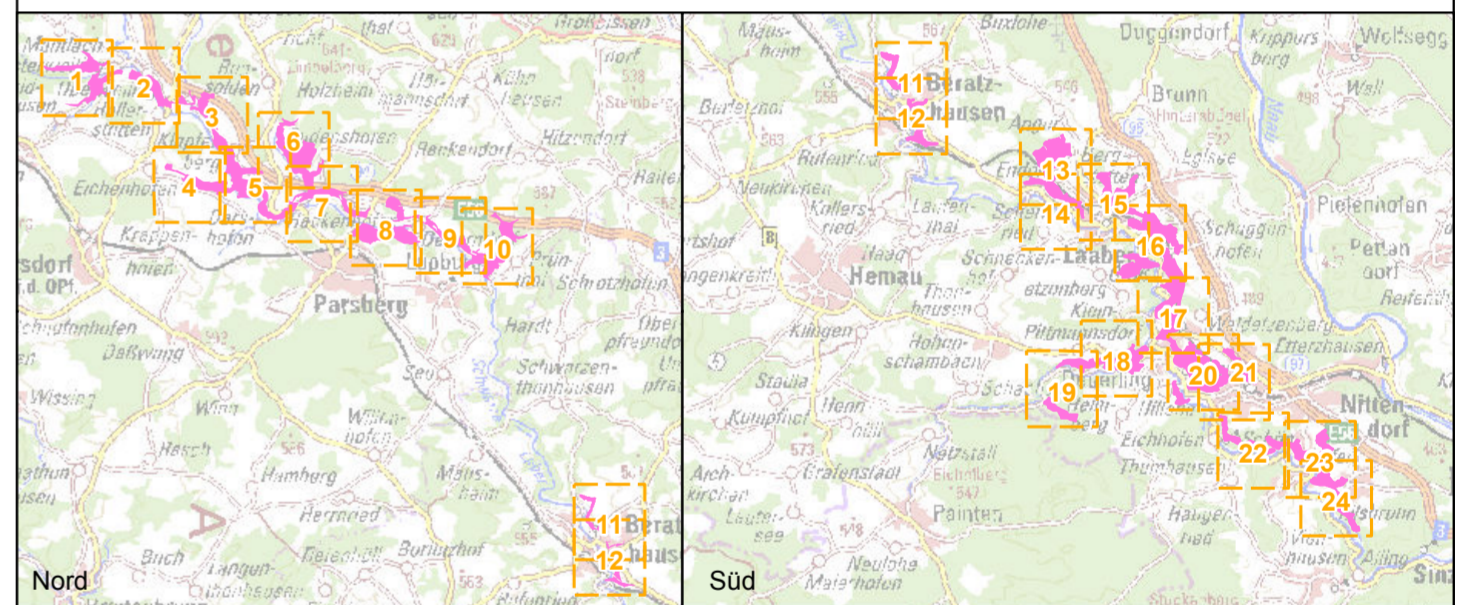
**1032, Bachmuschel, *Unio crassus* (C)**

- Bachmuscheln, lebend (Ifd. Nr. je Fundpunkt siehe Label im Plan)
- Schalenfunde
- Potentiell Habitat (Laaber, Restpopulation bei Haumühle)

**Zusatzinformationen**

- Flurstücksgrenze

Die Bewertung der Arten wird in Klammern angegeben. Arten, die nicht im Standarddatenbogen aufgeführt sind, sind in der Regel nicht flächig erfasst worden (hier mit Ausnahme der Bachmuschel). Eine Bewertung für die nicht im Standarddatenbogen genannten Schutzgüter in der Zuständigkeit der Forstverwaltung ist nicht vorgesehen. Kurzdefinition der Erhaltungszustände sind: A = sehr gut, B = gut und C = mittel bis schlecht.




**Managementplanung**  
**FFH-Gebiet 6836-371**  
**Schwarze Laaber**




**Karte 2.2 - Bestand und Bewertung**  
**Arten (Anhang II FFH-RL)**

<b>Blatt:</b> 22 von 24 (die Blätter 4, 11, 14 und 15 sind leer)	<b>Kartenfertigung:</b> 13.12.2021
---------------------------------------------------------------------	---------------------------------------

**Bearbeiter:**  
 Amt für Ernährung, Landwirtschaft und Forsten Amberg-Neumarkt i.d.Opf.  
 Fachstelle Waldnaturschutz Oberpfalz  
 Regierung der Oberpfalz




Planungsbüro: ÖKON - Gesellschaft für Landschaftsökologie,  
 Gewässerbiologie und Umweltplanung mbH, Kallmünz

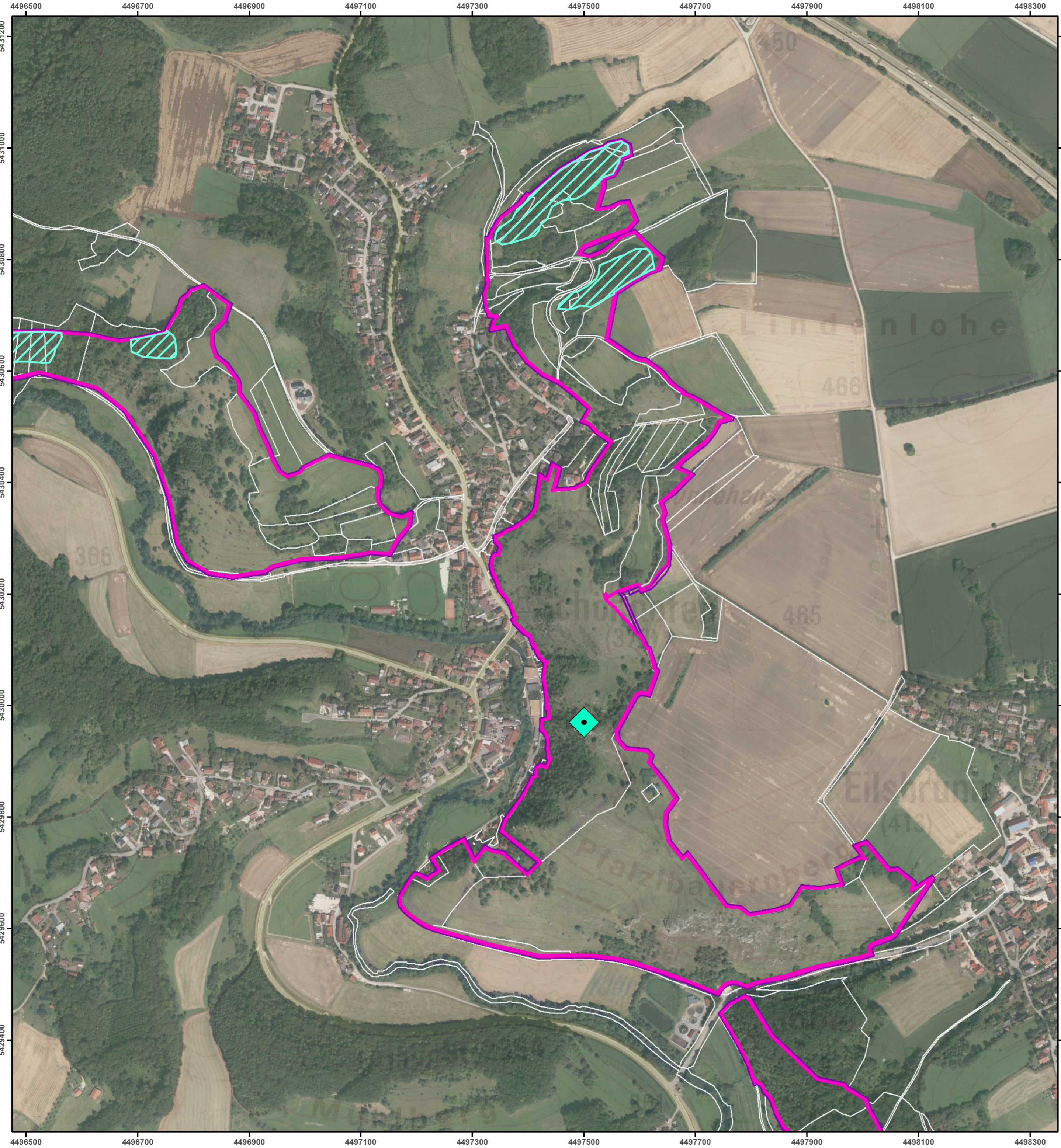


Originalmaßstab: 1:5.000

0 50 100 150 200 Meter

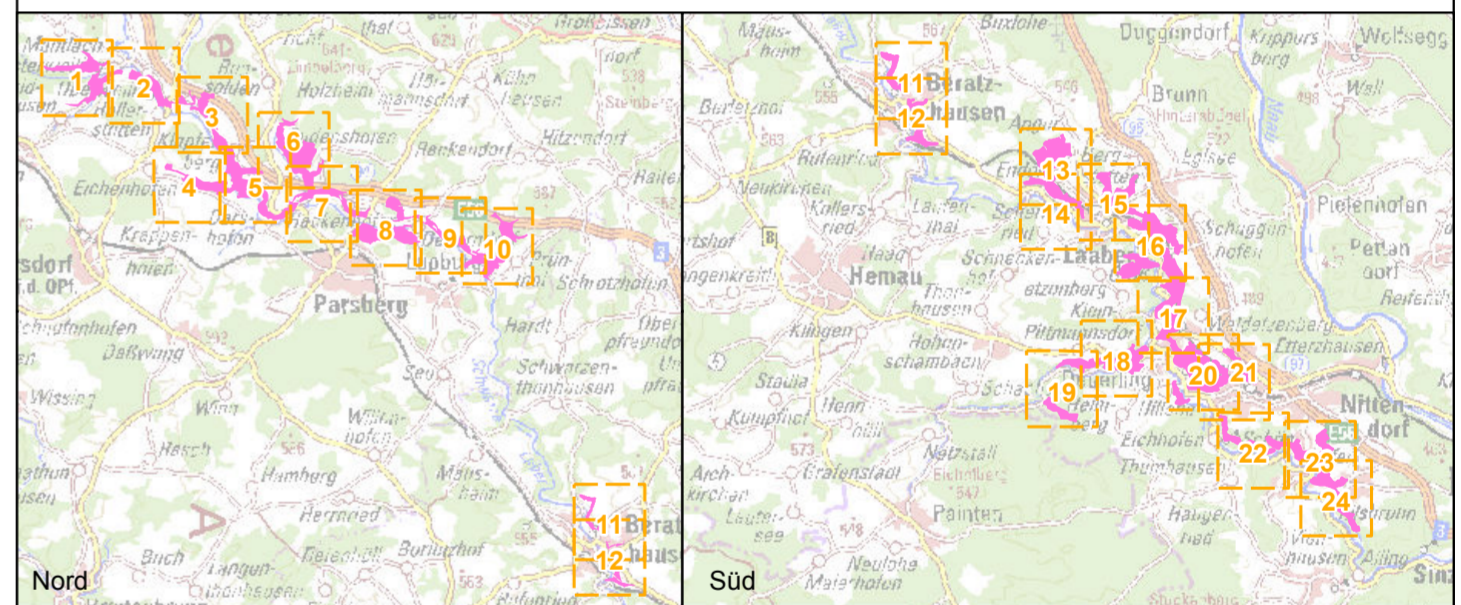


Geobasisdaten:  
 Bayerische Vermessungsverwaltung (www.geodaten.bayern.de)  
 Fachdaten:  
 Bayerische Forstverwaltung (www.forst.bayern.de)  
 Bayerisches Landesamt für Umwelt (lfu.bayern.de)



- FFH-Gebietsgrenze (Feinabgrenzung auf Basis 1:5.000)
  - Vogelschutzgebietsgrenze
- Arten (Anhang II FFH-RL, im Standarddatenbogen genannt)**
- Biberbau, bewohnt
  - Biberbauwerk mit unklarer Nutzung
  - besetztes Revier des Biber (Ifd. Nr. und Bewertung je Revier siehe Label im Plan)
  - optimale Winteräsung für den Biber (Weiden, Pappeln)
  - suboptimale Winteräsung für den Biber (sonstige Laubhölzer)
- 1163, Groppe, *Cottus gobio* (B)**
- Habitat (Schwarze Laber und Bachmühlbach)
- 1061, Dunkler Wiesenknopf-Ameisenbläuling, *Maculinea nausithous* (C)**
- Habitate bei Deuring und Beratzhausen (Ifd. Nr. und Bewertung je Habitatfläche siehe Label im Plan)
- 1324, Großes Mausohr, *Myotis myotis* (B)**
- Winterquartier
  - Jagdhabitat
- Arten (Anhang II FFH-RL, nicht im Standarddatenbogen genannt)**
- 1032, Bachmuschel, *Unio crassus* (C)**
- Bachmuscheln, lebend (Ifd. Nr. je Fundpunkt siehe Label im Plan)
  - Schalenfunde
  - Potentielles Habitat (Laber, Restpopulation bei Haumühle)
- Zusatzinformationen**
- Flurstücksgrenze

Die Bewertung der Arten wird in Klammern angegeben. Arten, die nicht im Standarddatenbogen aufgeführt sind, sind in der Regel nicht flächig erfasst worden (hier mit Ausnahme der Bachmuschel). Eine Bewertung für die nicht im Standarddatenbogen genannten Schutzgüter in der Zuständigkeit der Forstverwaltung ist nicht vorgesehen. Kurzdefinition der Erhaltungszustände sind: A = sehr gut, B = gut und C = mittel bis schlecht.



**Managementplanung  
FFH-Gebiet 6836-371  
Schwarze Laber**

**Karte 2.2 - Bestand und Bewertung  
Arten (Anhang II FFH-RL)**

<b>Blatt:</b> 23 von 24 (die Blätter 4, 11, 14 und 15 sind leer)	<b>Kartenfertigung:</b> 13.12.2021
---------------------------------------------------------------------	---------------------------------------

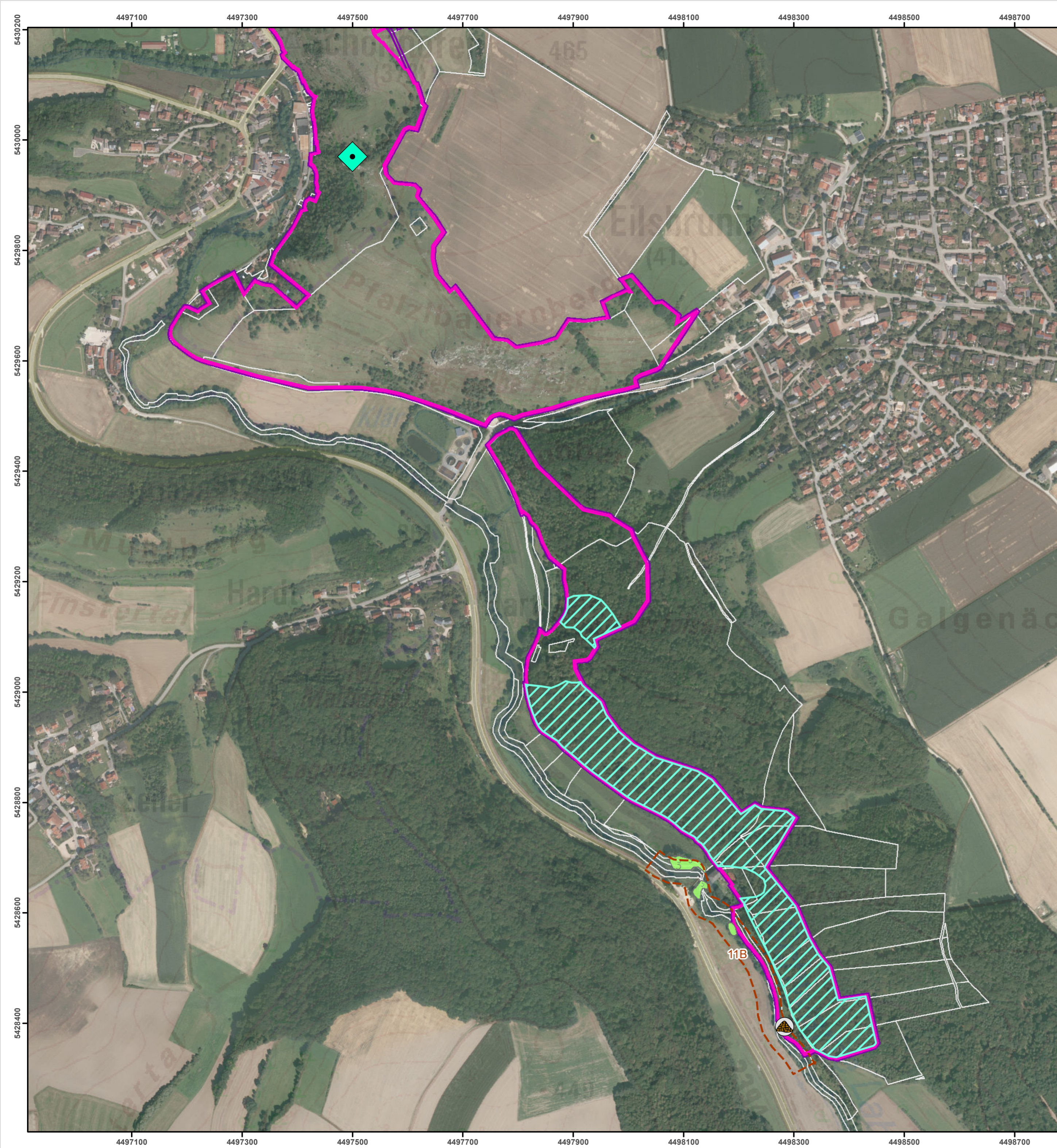
**Bearbeiter:**  
Amt für Ernährung, Landwirtschaft und Forsten Amberg-Neumarkt i.d.Opf.  
Fachstelle Waldnaturschutz Oberpfalz  
Regierung der Oberpfalz

Planungsbüro: ÖKON - Gesellschaft für Landschaftsökologie,  
Gewässerbiologie und Umweltplanung mbH, Kallmünz

Originalmaßstab: 1:5.000

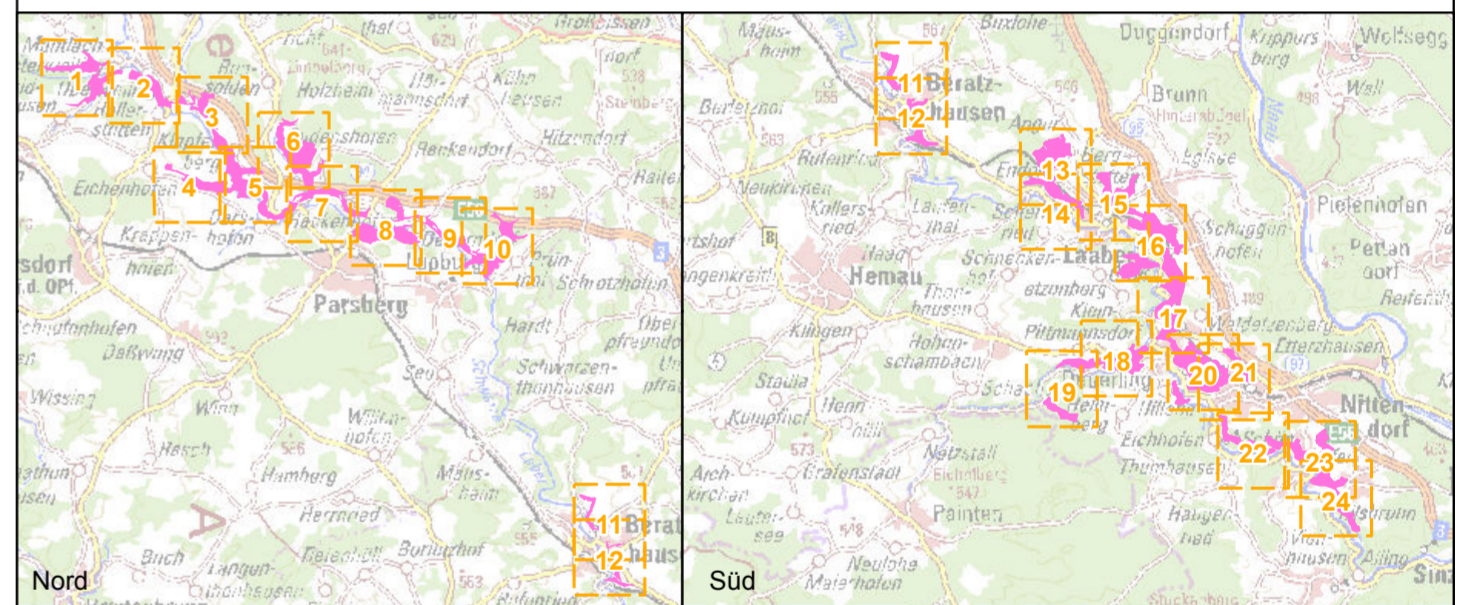
0 50 100 150 200 Meter

Geobasisdaten:  
Bayerische Vermessungsverwaltung ([www.geodaten.bayern.de](http://www.geodaten.bayern.de))  
Fachdaten:  
Bayerische Forstverwaltung ([www.forst.bayern.de](http://www.forst.bayern.de))  
Bayerisches Landesamt für Umwelt ([ifu.bayern.de](http://ifu.bayern.de))



- FFH-Gebietsgrenze (Feinabgrenzung auf Basis 1:5.000)**  **Vogelschutzgebietsgrenze**
- Arten (Anhang II FFH-RL, im Standarddatenbogen genannt)**
- 1337, Biber, *Castor fiber* (B)**
- Biberbau, bewohnt
  - Biberbauwerk mit unklarer Nutzung
  - besetztes Revier des Biber (Ifd. Nr. und Bewertung je Revier siehe Label im Plan)
  - optimale Winteräsung für den Biber (Weiden, Pappeln)
  - suboptimale Winteräsung für den Biber (sonstige Laubhölzer)
- 1163, Groppe, *Cottus gobio* (B)**
- Habitat (Schwarze Laaber und Bachmühlbach)
- 1061, Dunkler Wiesenknopf-Ameisenbläuling, *Maculinea nausithous* (C)**
- Habitate bei Deuring und Beratzhausen (Ifd. Nr. und Bewertung je Habitatfläche siehe Label im Plan)
- 1324, Großes Mausohr, *Myotis myotis* (B)**
- ◆ Winterquartier
  - Jagdhabitat
- Arten (Anhang II FFH-RL, nicht im Standarddatenbogen genannt)**
- 1032, Bachmuschel, *Unio crassus* (C)**
- ▼ Bachmuscheln, lebend (Ifd. Nr. je Fundpunkt siehe Label im Plan)
  - ▼ Schalenfunde
  - Potentielles Habitat (Laaber, Restpopulation bei Haumühle)
- Zusatzinformationen**
- Flurstücksgrenze

Die Bewertung der Arten wird in Klammern angegeben. Arten, die nicht im Standarddatenbogen aufgeführt sind, sind in der Regel nicht flächig erfasst worden (hier mit Ausnahme der Bachmuschel). Eine Bewertung für die nicht im Standarddatenbogen genannten Schutzgüter in der Zuständigkeit der Forstverwaltung ist nicht vorgesehen. Kurzdefinition der Erhaltungszustände sind: A = sehr gut, B = gut und C = mittel bis schlecht.




**Managementplanung**  
**FFH-Gebiet 6836-371**  
**Schwarze Laaber**



**Karte 2.2 - Bestand und Bewertung**  
**Arten (Anhang II FFH-RL)**

<b>Blatt:</b> 24 von 24 (die Blätter 4, 11, 14 und 15 sind leer)	<b>Kartenfertigung:</b> 13.12.2021
---------------------------------------------------------------------	---------------------------------------

**Bearbeiter:**  
 Amt für Ernährung, Landwirtschaft und Forsten Amberg-Neumarkt i.d.Opf.  
 Fachstelle Waldnaturschutz Oberpfalz  
 Regierung der Oberpfalz



Planungsbüro: ÖKON - Gesellschaft für Landschaftsökologie,  
 Gewässerbiologie und Umweltplanung mbH, Kallmünz

